



**Plan de Prévention des Risques Naturels Majeurs**

**Risque inondation de la vallée  
de l'Yerres**

**dans les départements de la Seine-et-Marne,  
de l'Essonne et du Val-de-Marne**

**CARTOGRAPHIE DES ENJEUX**







# PLAN DE PREVENTION DES RISQUES INONDATION DE LA VALLEE DE L'YERRES

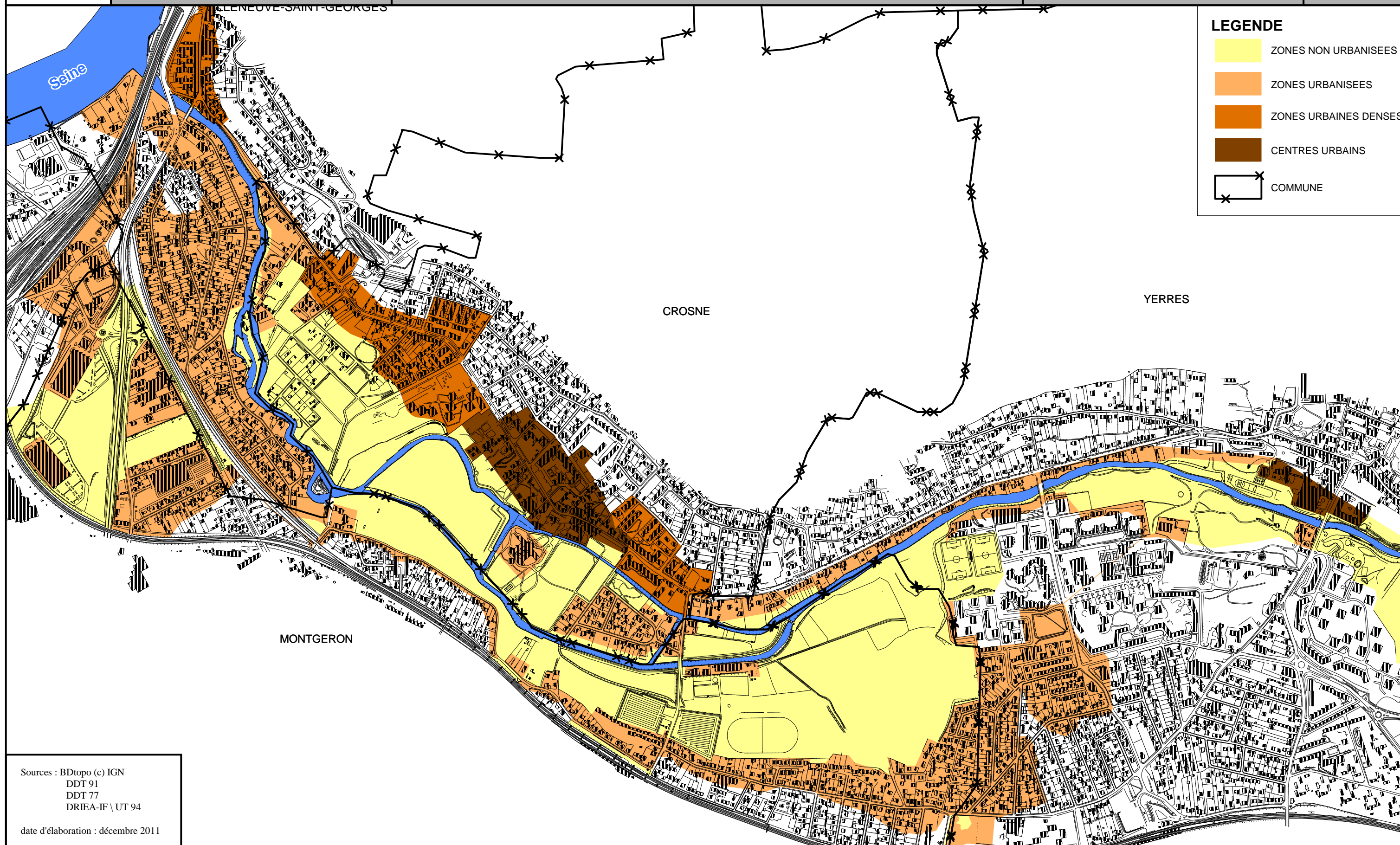
Communes:  
Villeneuve-Saint-Georges  
Crosne Montgeron Yerres

## Cartographie des enjeux



Echelle : 1 / 10 000

1



**LEGENDE**

- ZONES NON URBANISEES
- ZONES URBANISEES
- ZONES URBAINES DENSES
- CENTRES URBAINS
- xxxx COMMUNE

Sources : BDtopo (c) IGN  
 DDT 91  
 DDT 77  
 DRIEA-IF \ UT 94

date d'élaboration : décembre 2011





# PLAN DE PREVENTION DES RISQUES INONDATION DE LA VALLEE DE L'YERRES

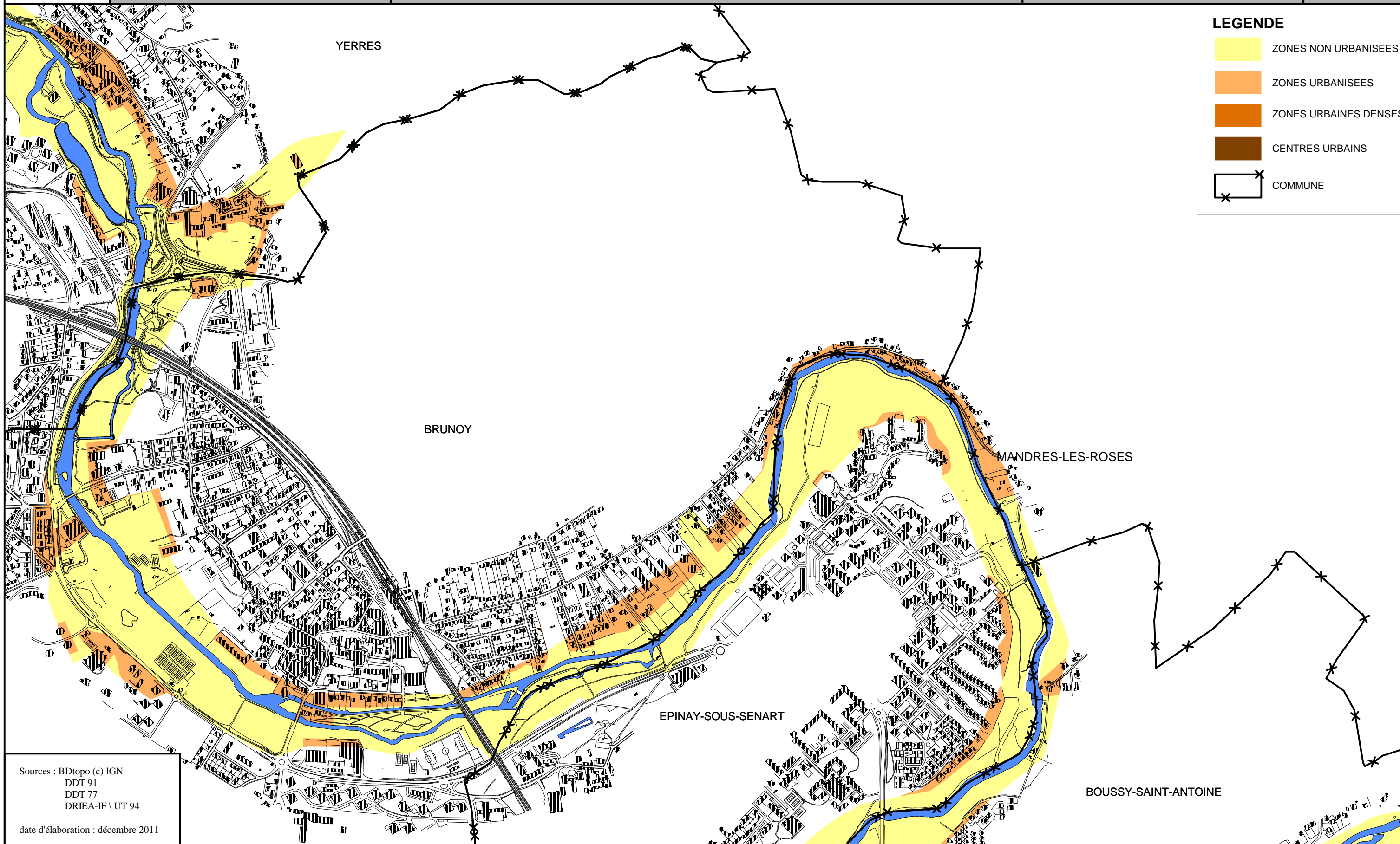
Communes:  
Yerres Brunoy Epinay-sous-Sénart  
Boussy-Saint-Antoine Mandres-les-Roses

## Cartographie des enjeux



Echelle : 1 / 10 000

2



**LEGENDE**

	ZONES NON URBANISEES
	ZONES URBANISEES
	ZONES URBAINES DENSES
	CENTRES URBAINS
	COMMUNE

Sources : BDtopo (c) IGN  
 DDT 91  
 DDT 77  
 DRIEA-IF \ UT 94  
 date d'élaboration : décembre 2011



# PLAN DE PREVENTION DES RISQUES INONDATION DE LA VALLEE DE L'YERRES

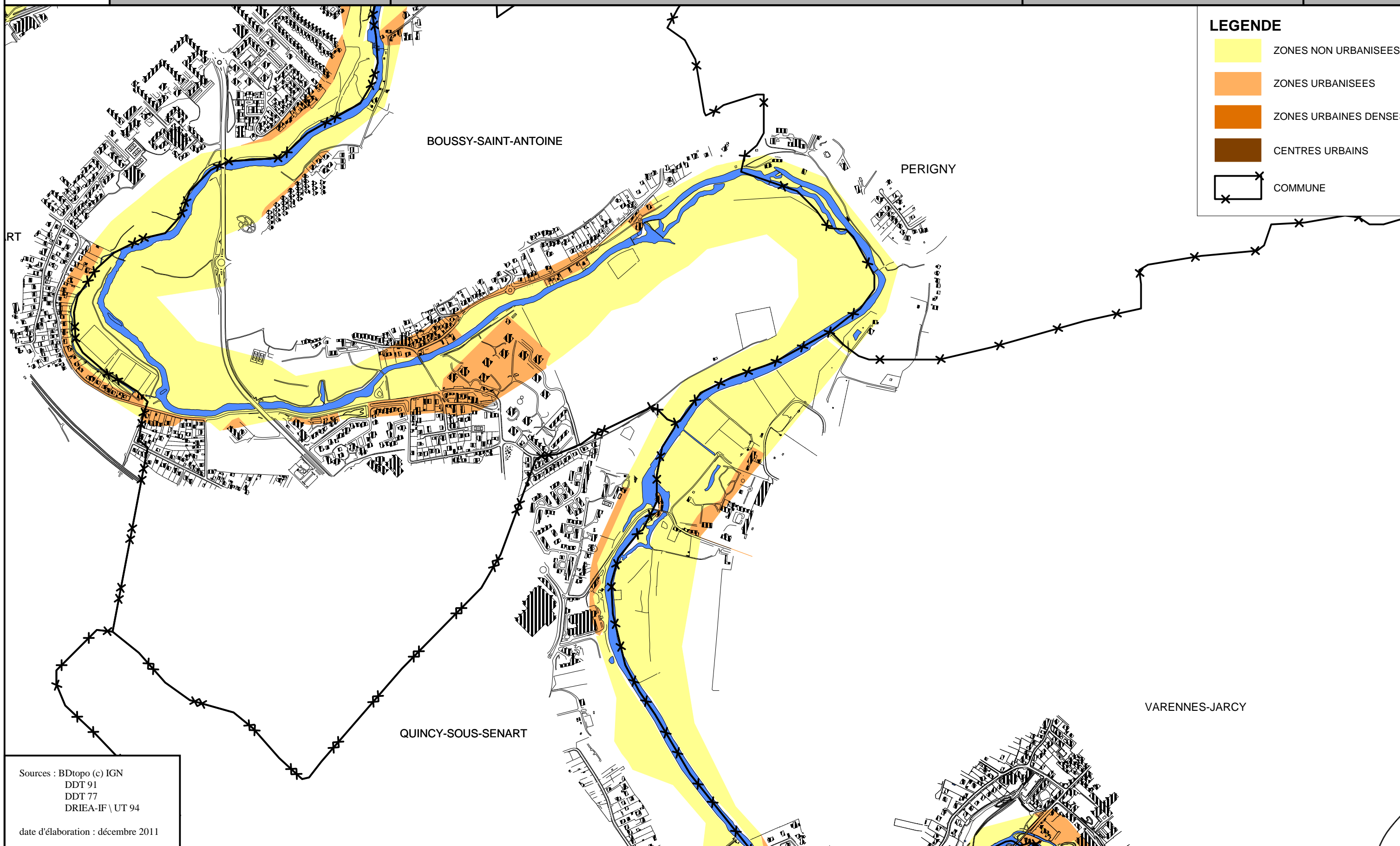
Communes:  
Boussy-Saint-Antoine    Perigny  
Quincy-sous-Sénart    Varennes-Jarcy

## Cartographie des enjeux



Echelle : 1 / 10 000

3



**LEGENDE**

- ZONES NON URBANISEES
- ZONES URBANISEES
- ZONES URBAINES DENSES
- CENTRES URBAINS
- COMMUNE

Sources : BDtopo (c) IGN  
 DDT 91  
 DDT 77  
 DRIEA-IF \ UT 94

date d'élaboration : décembre 2011





# PLAN DE PREVENTION DES RISQUES INONDATION DE LA VALLEE DE L'YERRES

Communes :  
Varenes-Jarcy Combs-la-Ville  
Brie-Comte-Robert






## Cartographie des enjeux



Echelle : 1 / 10 000

4

### LEGENDE

-  ZONES NON URBANISEES
-  ZONES URBANISEES
-  ZONES URBAINES DENSES
-  CENTRES URBAINS
-  COMMUNE



Sources : BDtopo (c) IGN  
DDT 91  
DDT 77  
DRIEA-IF \ UT 94

date d'élaboration : décembre 2011





# PLAN DE PREVENTION DES RISQUES INONDATION DE LA VALLEE DE L'YERRES

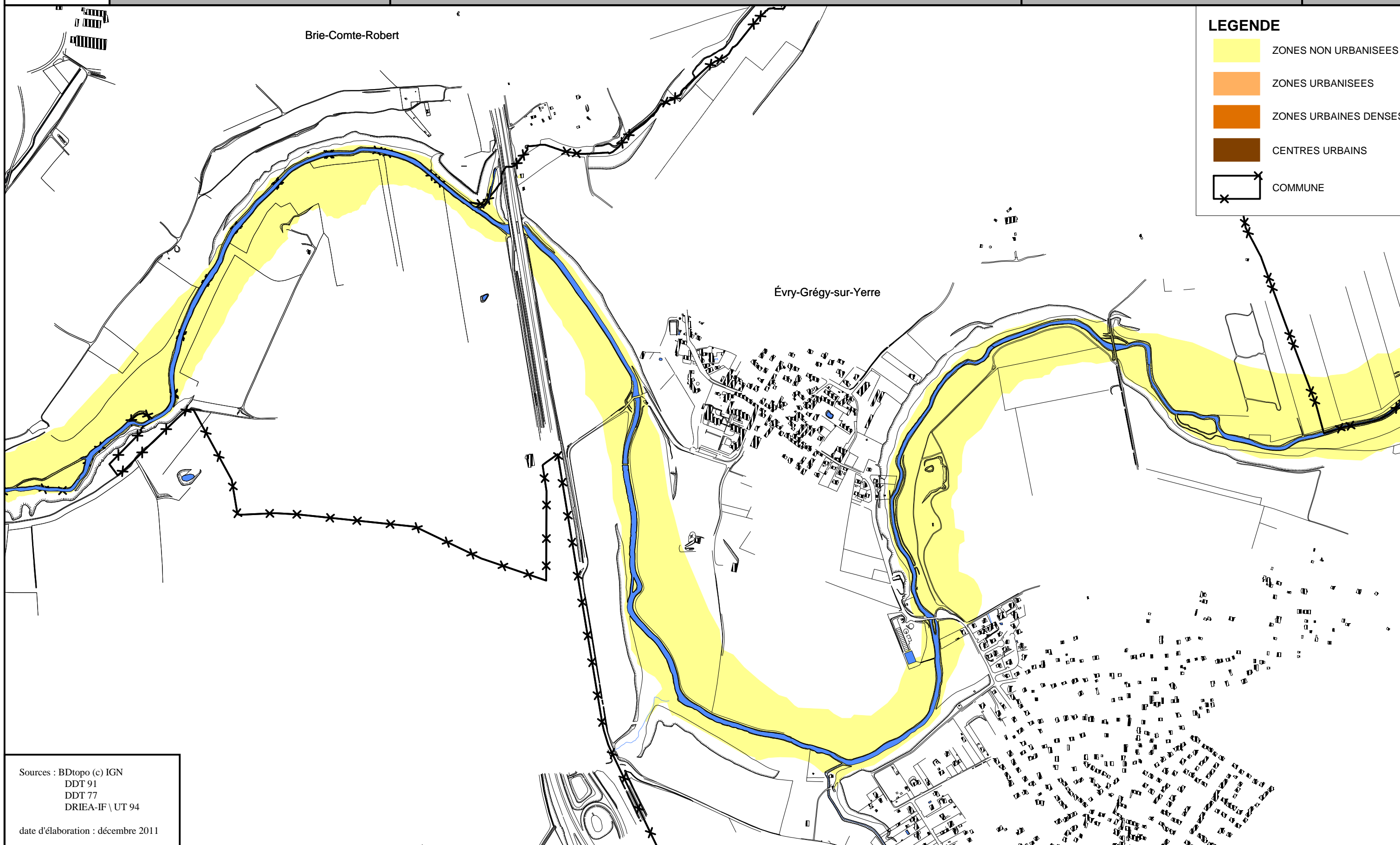
Communes :  
Brie-Comte-Robert  
Évry-Grégy-sur-Yerres

## Cartographie des enjeux



Echelle : 1 / 10 000

5



**LEGENDE**

- ZONES NON URBANISEES
- ZONES URBANISEES
- ZONES URBAINES DENSES
- CENTRES URBAINS
- x COMMUNE

Sources : BDtopo (c) IGN  
DDT 91  
DDT 77  
DRIEA-IF \ UT 94

date d'élaboration : décembre 2011





# PLAN DE PREVENTION DES RISQUES INONDATION DE LA VALLEE DE L'YERRES

Communes :  
Évry-Grégy-sur-Yerres    Grisy-Suisnes  
Soignolles-en-Brie





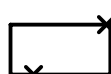
## Cartographie des enjeux

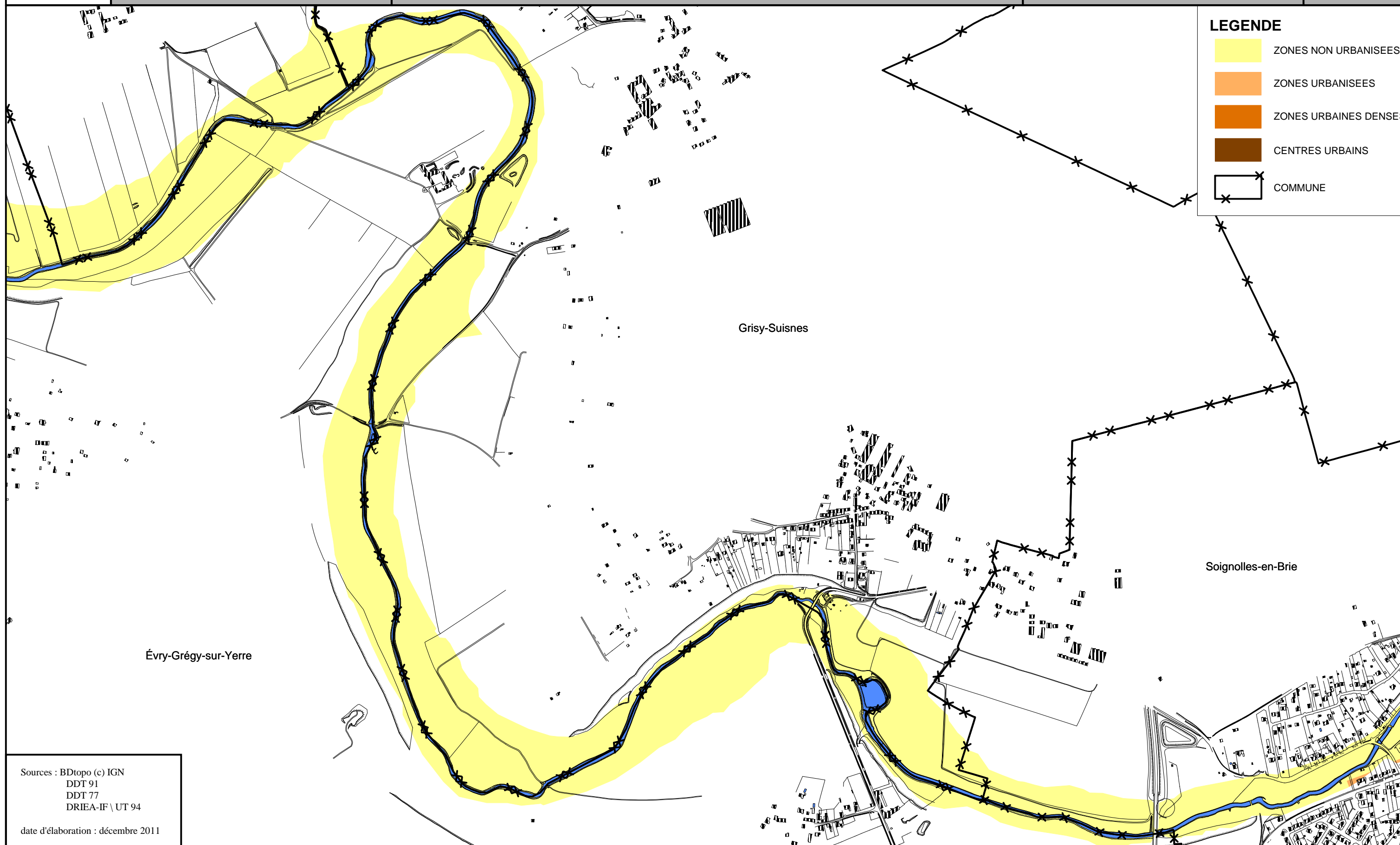


Echelle : 1 / 10 000

6

### LEGENDE

-  ZONES NON URBANISEES
-  ZONES URBANISEES
-  ZONES URBAINES DENSES
-  CENTRES URBAINS
-  COMMUNE



Sources : BDtopo (c) IGN  
DDT 91  
DDT 77  
DRIEA-IF \ UT 94

date d'élaboration : décembre 2011





# PLAN DE PREVENTION DES RISQUES INONDATION DE LA VALLEE DE L'YERRES

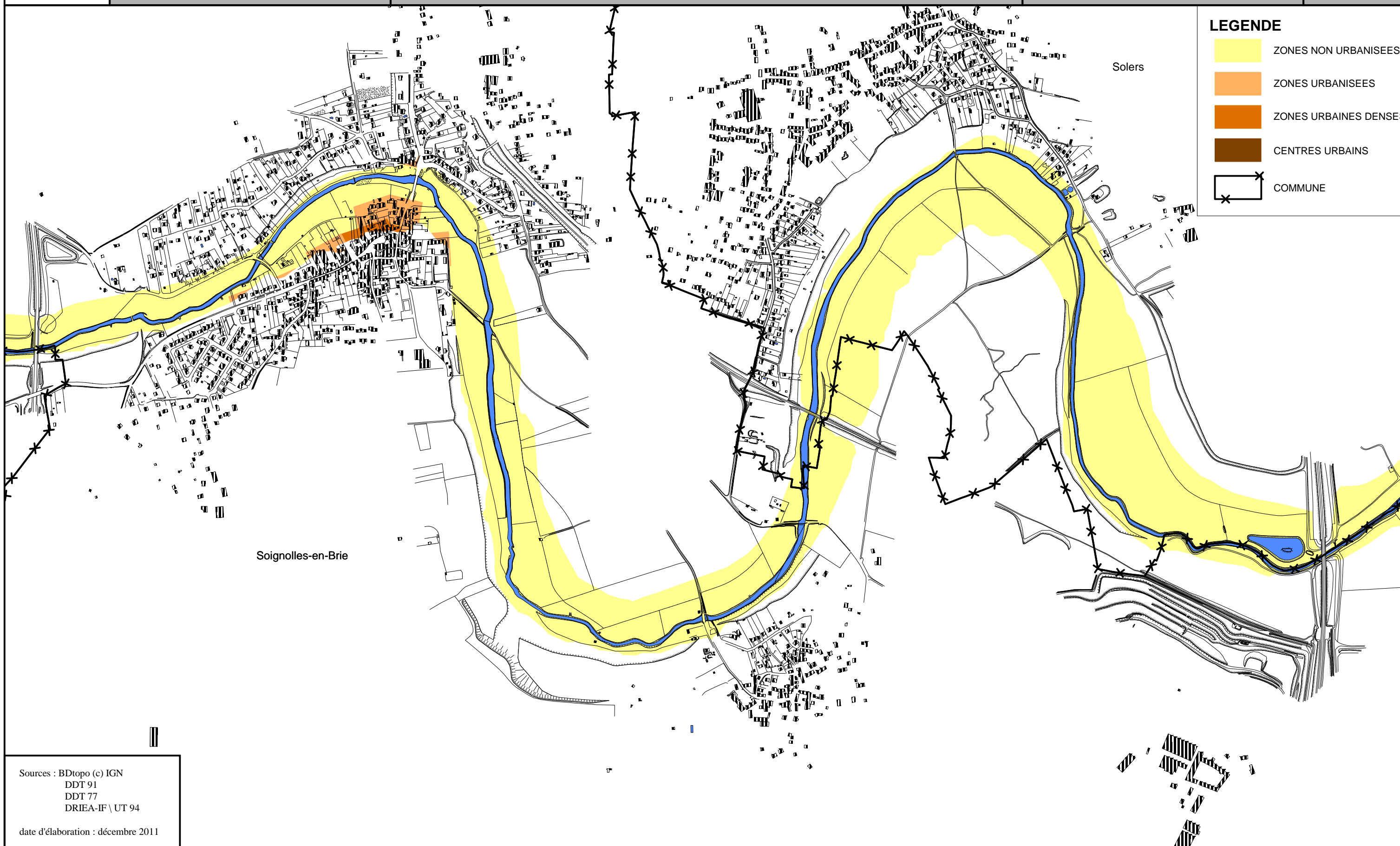
Communes :  
Soignolles-en-Brie  
Solers

## Cartographie des enjeux



Echelle : 1 / 10 000

7



**LEGENDE**

	ZONES NON URBANISEES
	ZONES URBANISEES
	ZONES URBAINES DENSES
	CENTRES URBAINS
	COMMUNE

Sources : BDtopo (c) IGN  
 DDT 91  
 DDT 77  
 DRIEA-IF \ UT 94

date d'élaboration : décembre 2011





# PLAN DE PREVENTION DES RISQUES INONDATION DE LA VALLEE DE L'YERRES

Communes :  
Ozouer-le-Voulgis  
Yèbles





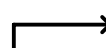
## Cartographie des enjeux

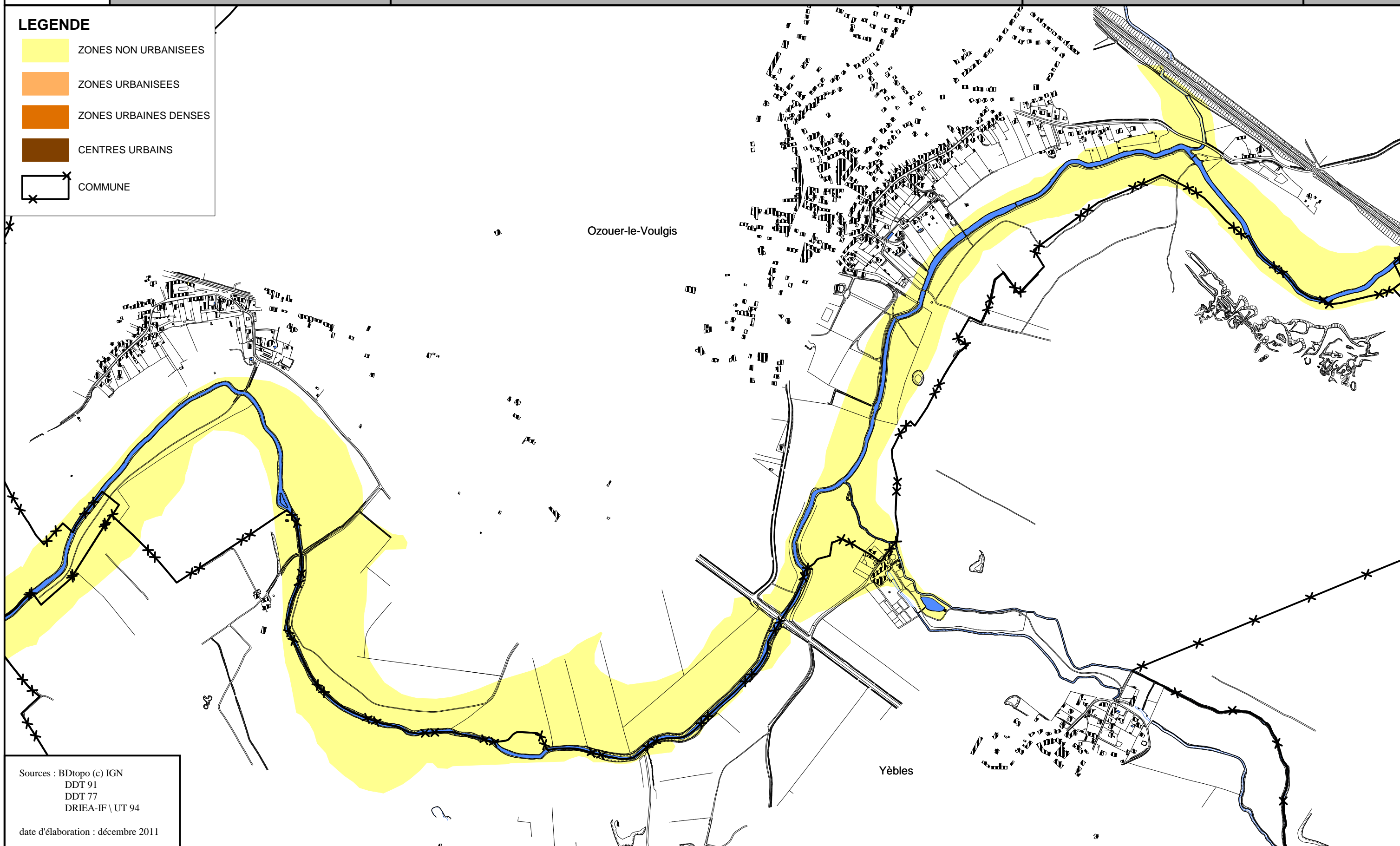


Echelle : 1 / 10 000

8

### LEGENDE

-  ZONES NON URBANISEES
-  ZONES URBANISEES
-  ZONES URBAINES DENSES
-  CENTRES URBAINS
-  COMMUNE



Sources : BDtopo (c) IGN  
DDT 91  
DDT 77  
DRIEA-IF \ UT 94

date d'élaboration : décembre 2011





# PLAN DE PREVENTION DES RISQUES INONDATION DE LA VALLEE DE L'YERRES

Communes :  
Ozouer-le-Voulgis  
Chaumes-en-Brie

## Cartographie des enjeux

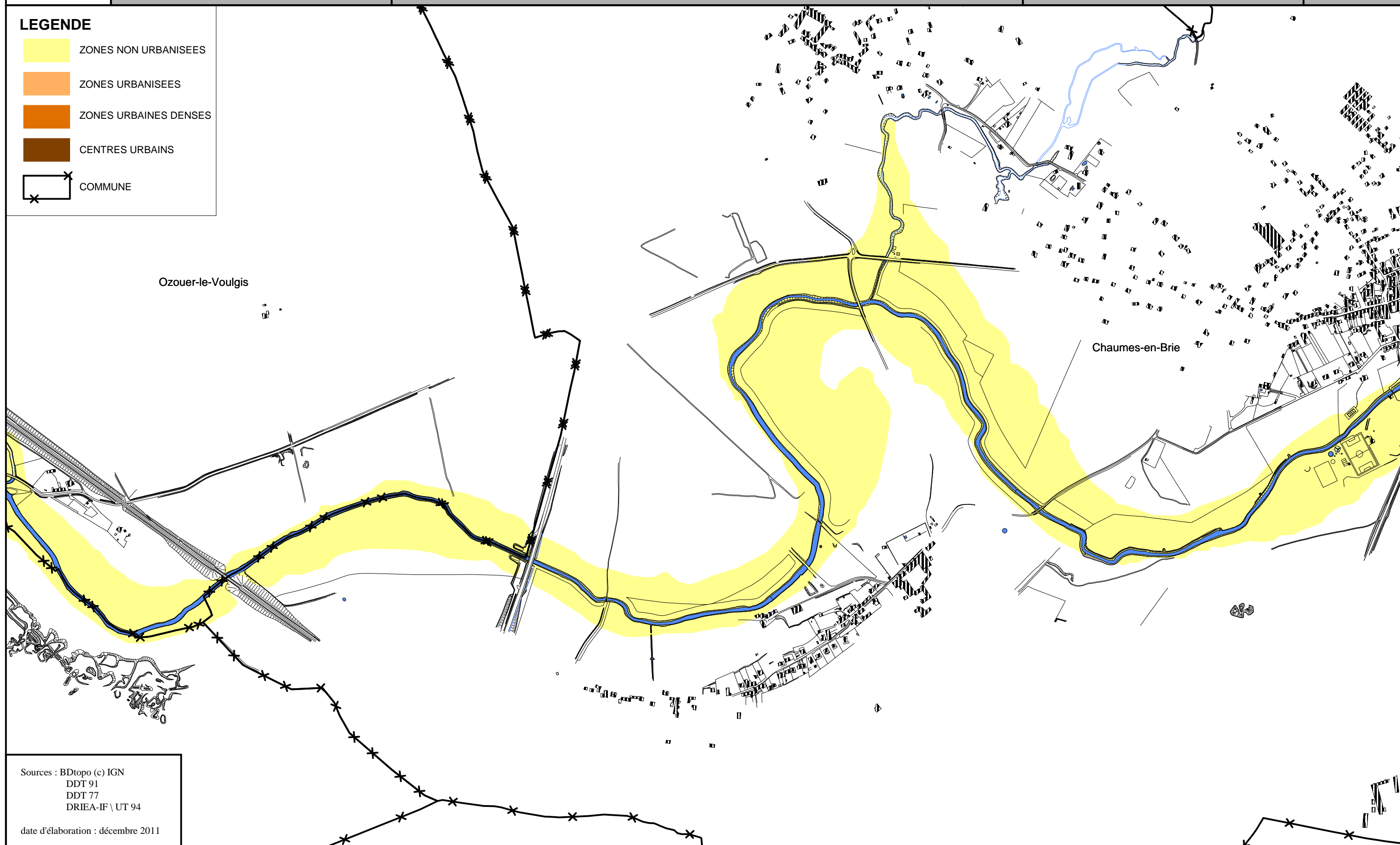


Echelle : 1 / 10 000

9

### LEGENDE

- ZONES NON URBANISEES
- ZONES URBANISEES
- ZONES URBAINES DENSES
- CENTRES URBAINS
- COMMUNE



Ozouer-le-Voulgis

Chaumes-en-Brie

Sources : BDtopo (c) IGN  
DDT 91  
DDT 77  
DRIEA-IF \ UT 94

date d'élaboration : décembre 2011





# PLAN DE PREVENTION DES RISQUES INONDATION DE LA VALLEE DE L'YERRES

Communes :  
Chaumes-en-Brie    Courtomer  
Argentières






## Cartographie des enjeux

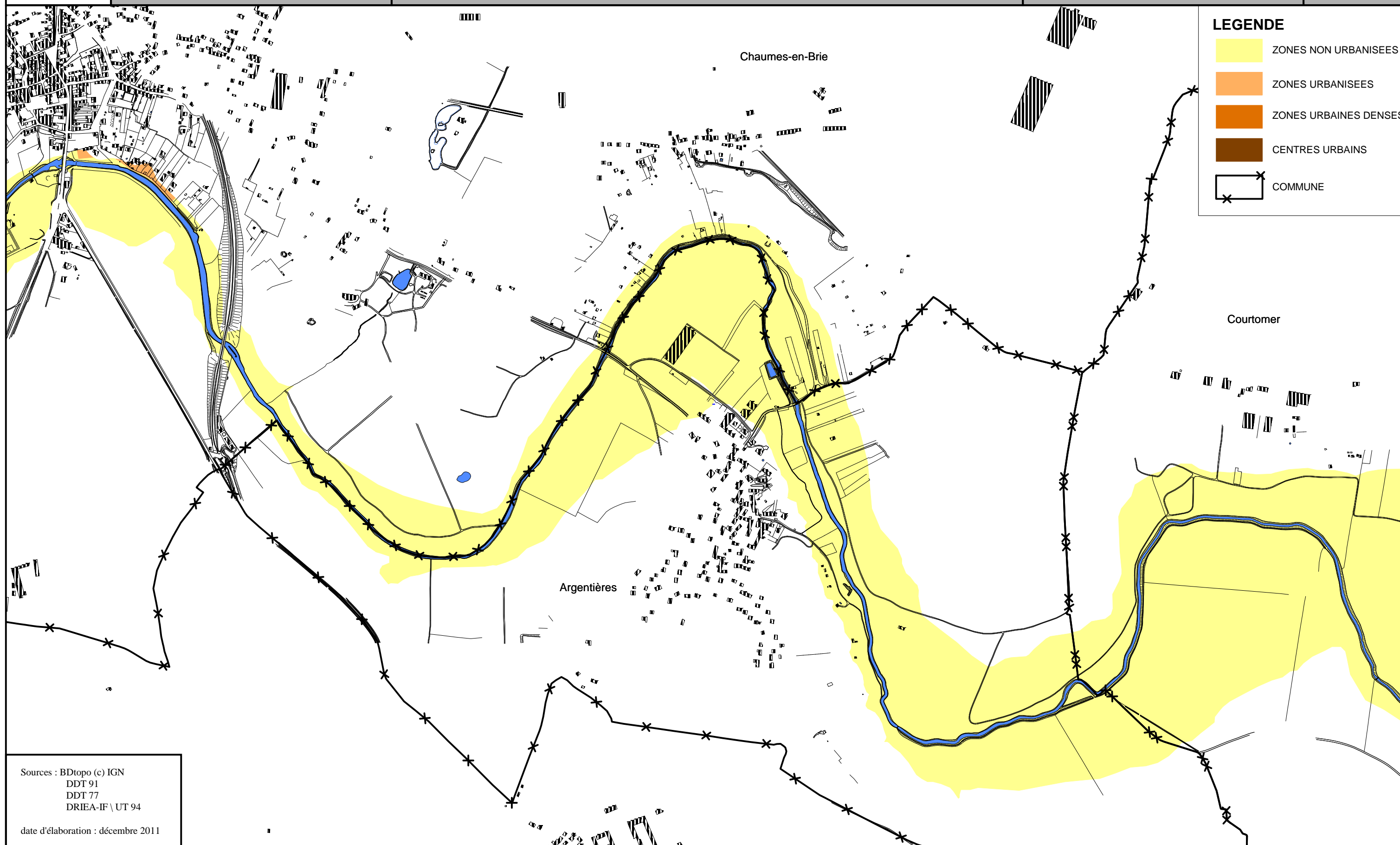


Echelle : 1 / 10 000

# 10

### LEGENDE

-  ZONES NON URBANISEES
-  ZONES URBANISEES
-  ZONES URBAINES DENSES
-  CENTRES URBAINS
-  COMMUNE



Sources : BDtopo (c) IGN  
DDT 91  
DDT 77  
DRIEA-IF \ UT 94

date d'élaboration : décembre 2011





# PLAN DE PREVENTION DES RISQUES INONDATION DE LA VALLEE DE L'YERRES

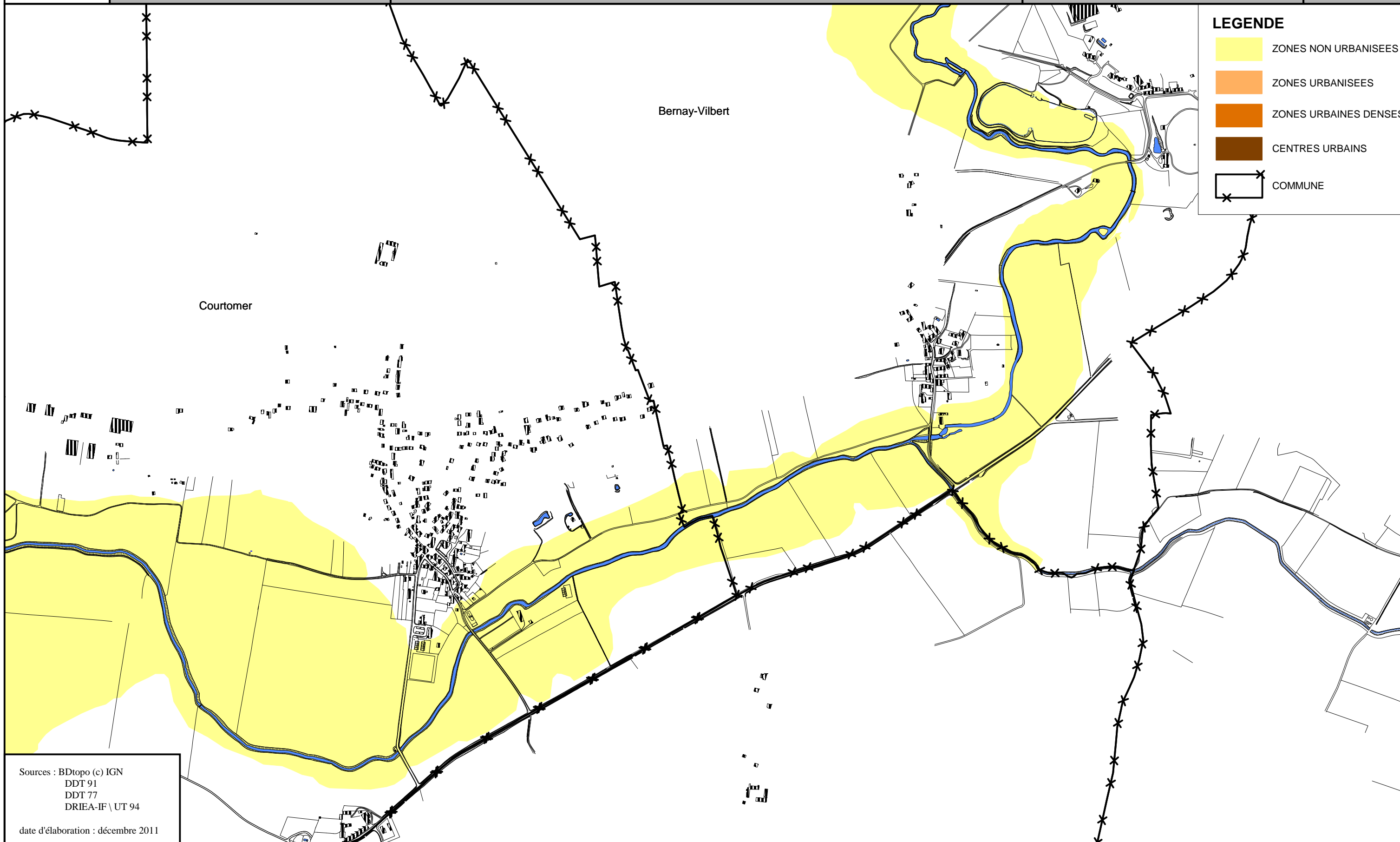
Communes :  
Courtomer  
Bernay-Vilbert

## Cartographie des enjeux



Echelle : 1 / 10 000

11







# PLAN DE PREVENTION DES RISQUES INONDATION DE LA VALLEE DE L'YERRES

Communes :  
Bernay-Vilbert  
Rozay-en-Brie






## Cartographie des enjeux



Echelle : 1 / 10 000

12

### LEGENDE

-  ZONES NON URBANISEES
-  ZONES URBANISEES
-  ZONES URBAINES DENSES
-  CENTRES URBAINS
-  COMMUNE



Sources : BDtopo (c) IGN  
DDT 91  
DDT 77  
DRIEA-IF \ UT 94

date d'élaboration : décembre 2011



# PLAN DE PREVENTION DES RISQUES INONDATION DE LA VALLEE DE L'YERRES

Communes :  
Lumigny-Nesles-Ormeaux  
Rozay-en-Brie Voinsles

## Cartographie des enjeux

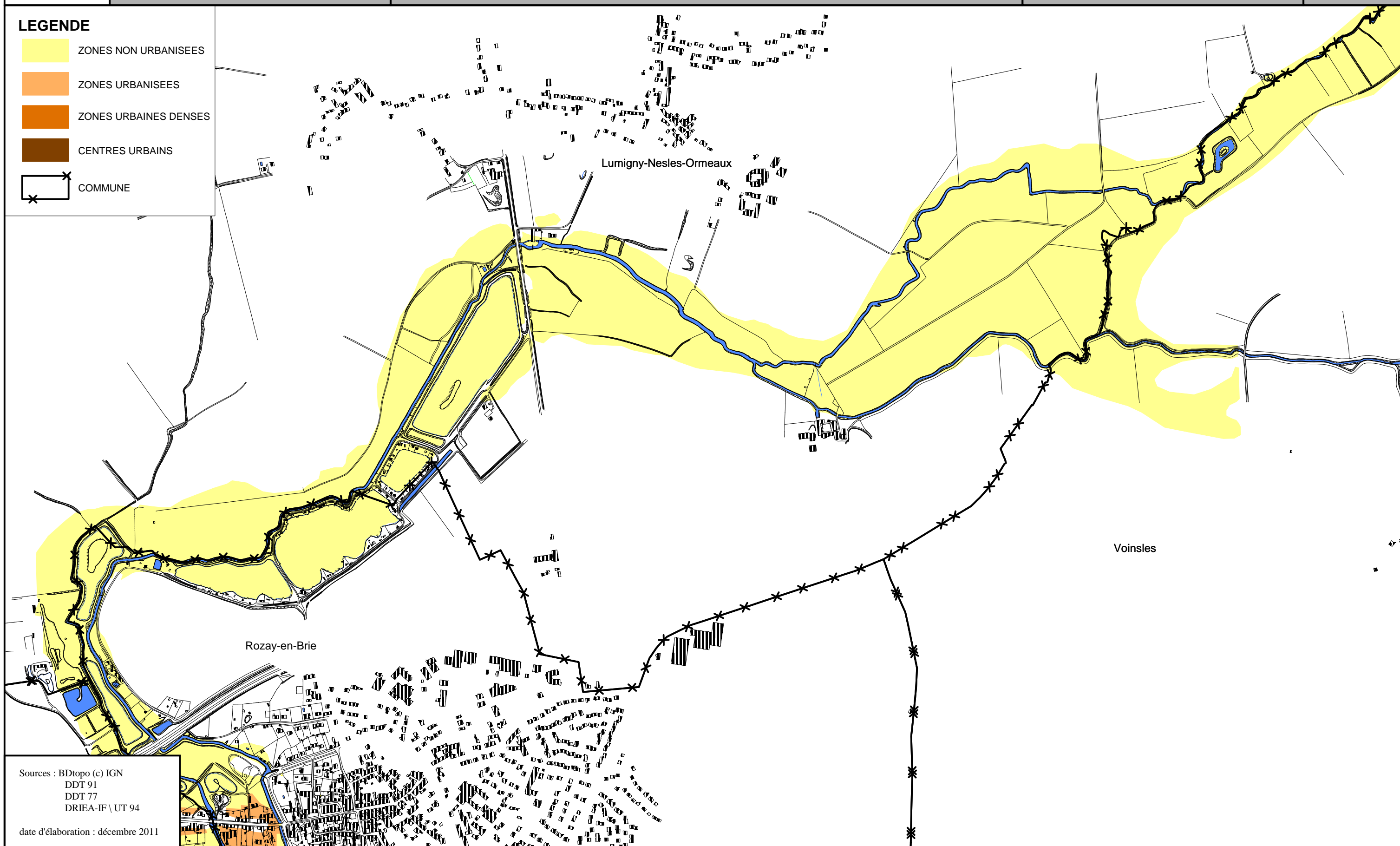


Echelle : 1 / 10 000

13

### LEGENDE

- ZONES NON URBANISEES
- ZONES URBANISEES
- ZONES URBAINES DENSES
- CENTRES URBAINS
- xx COMMUNE



Sources : BDtopo (c) IGN  
DDT 91  
DDT 77  
DRIEA-IF \ UT 94

date d'élaboration : décembre 2011





# PLAN DE PREVENTION DES RISQUES INONDATION DE LA VALLEE DE L'YERRES

Communes :  
Lumigny-Nesles-Ormeaux  
Voinsles Le Plessis-Feu-Aussoux






## Cartographie des enjeux

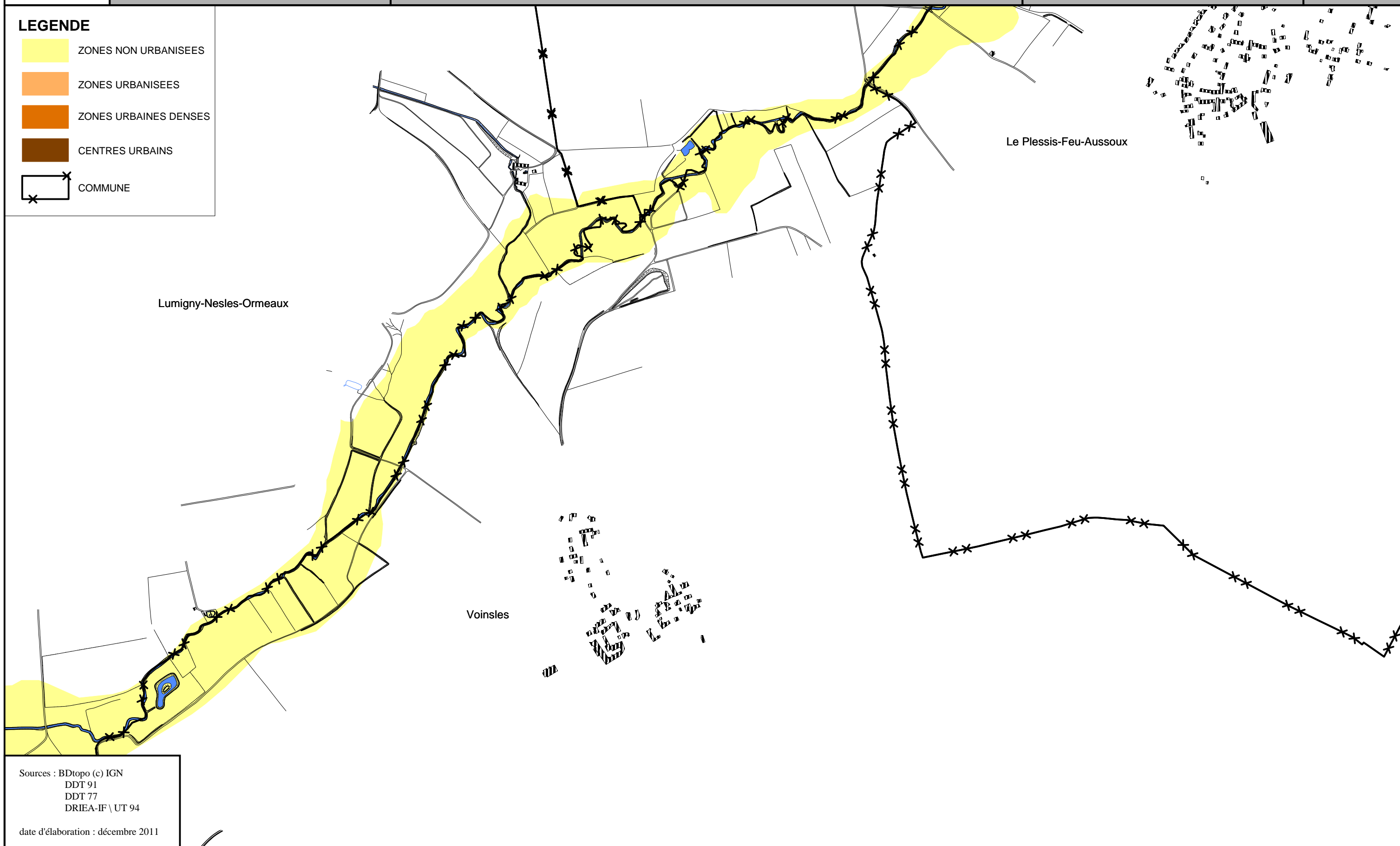


Echelle : 1 / 10 000

14

### LEGENDE

-  ZONES NON URBANISEES
-  ZONES URBANISEES
-  ZONES URBAINES DENSES
-  CENTRES URBAINS
-  COMMUNE



Sources : BDtopo (c) IGN  
DDT 91  
DDT 77  
DRIEA-IF \ UT 94

date d'élaboration : décembre 2011



# PLAN DE PREVENTION DES RISQUES INONDATION DE LA VALLEE DE L'YERRES

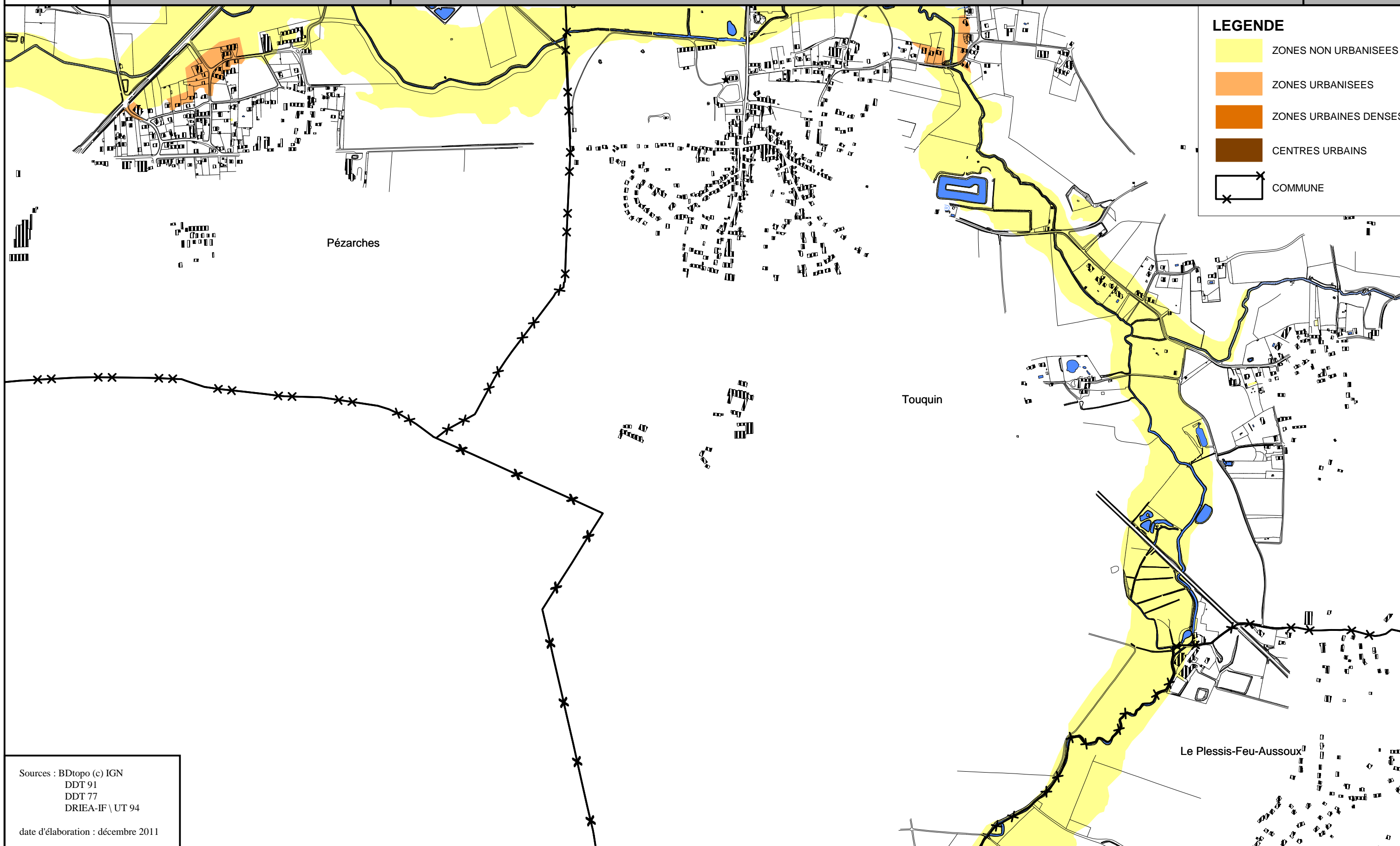
Communes :  
Le Plessis-Feu-Aussoux  
Touquin Pézarches

## Cartographie des enjeux



Echelle : 1 / 10 000

15



### LEGENDE

- ZONES NON URBANISEES
- ZONES URBANISEES
- ZONES URBAINES DENSES
- CENTRES URBAINS
- x
x
x
x
 COMMUNE

Pézarches

Touquin

Le Plessis-Feu-Aussoux

Sources : BDtopo (c) IGN  
DDT 91  
DDT 77  
DRIEA-IF \ UT 94

date d'élaboration : décembre 2011





# PLAN DE PREVENTION DES RISQUES INONDATION DE LA VALLEE DE L'YERRES

Communes :  
Touquin  
Pezarches






## Cartographie des enjeux

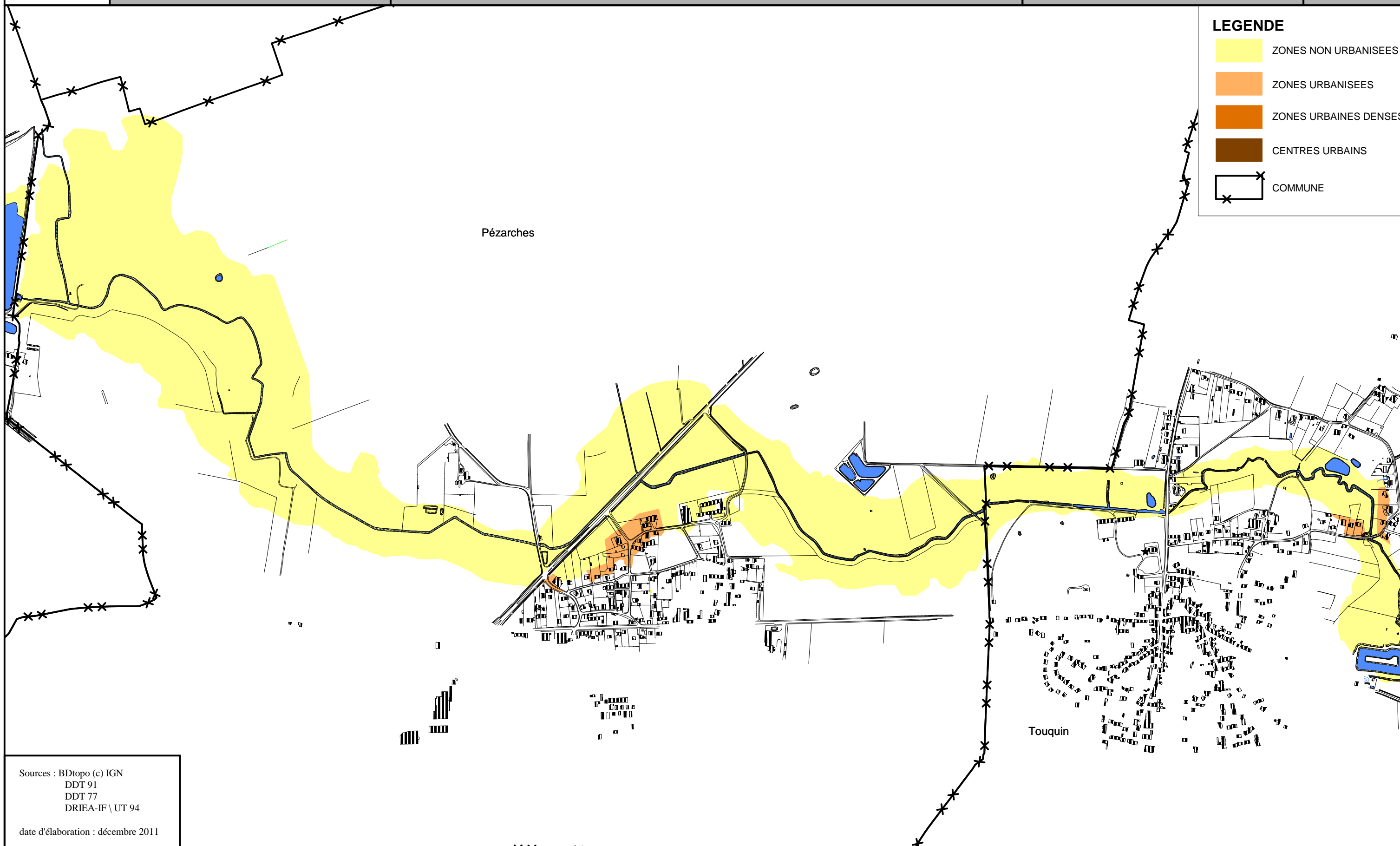


Echelle : 1 / 10 000

16

### LEGENDE

-  ZONES NON URBANISEES
-  ZONES URBANISEES
-  ZONES URBAINES DENSES
-  CENTRES URBAINS
-  COMMUNE



Sources : BDtopo (c) IGN  
DDT 91  
DDT 77  
DRIEA-IF \ UT 94

date d'élaboration : décembre 2011