

PLAN DE PRÉVENTION DES RISQUES INONDATION DE LA VALLÉE DE L'YERRES

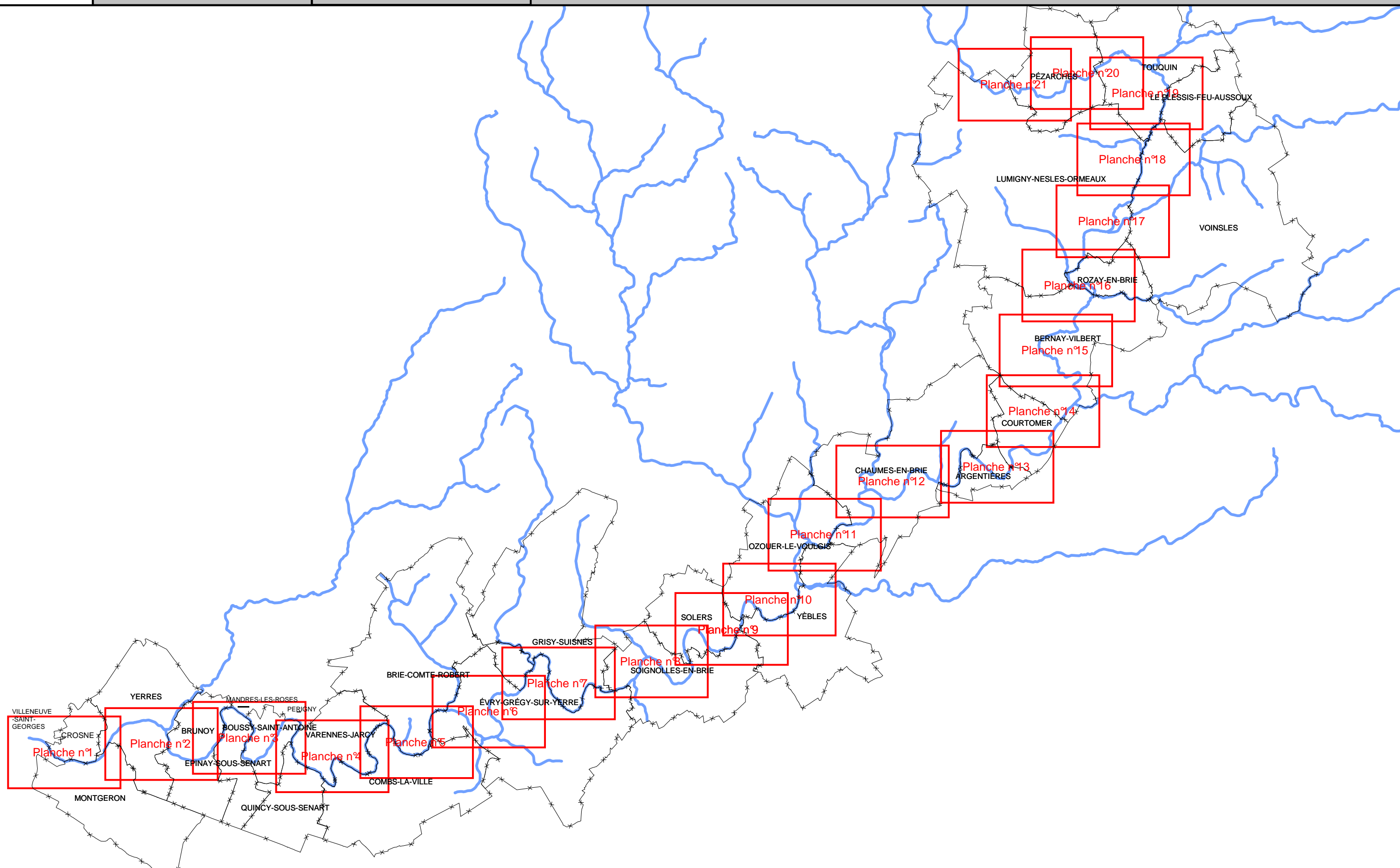


Sources : BDtopo (c) IGN
DDT 91
DDT 77
DRIEA-IF \ UT 94
Date d'élaboration : Décembre 2011



Echelle : 1 / 120 000

Tableau d'assemblage



PLAN DE PRÉVENTION DES RISQUES INONDATION DE LA VALLÉE DE L' YERRES



Communes :
Villeneuve-Saint-Georges Crosne
Montgeron Yerres

Cartographie des zones réglementaires

1

Légende

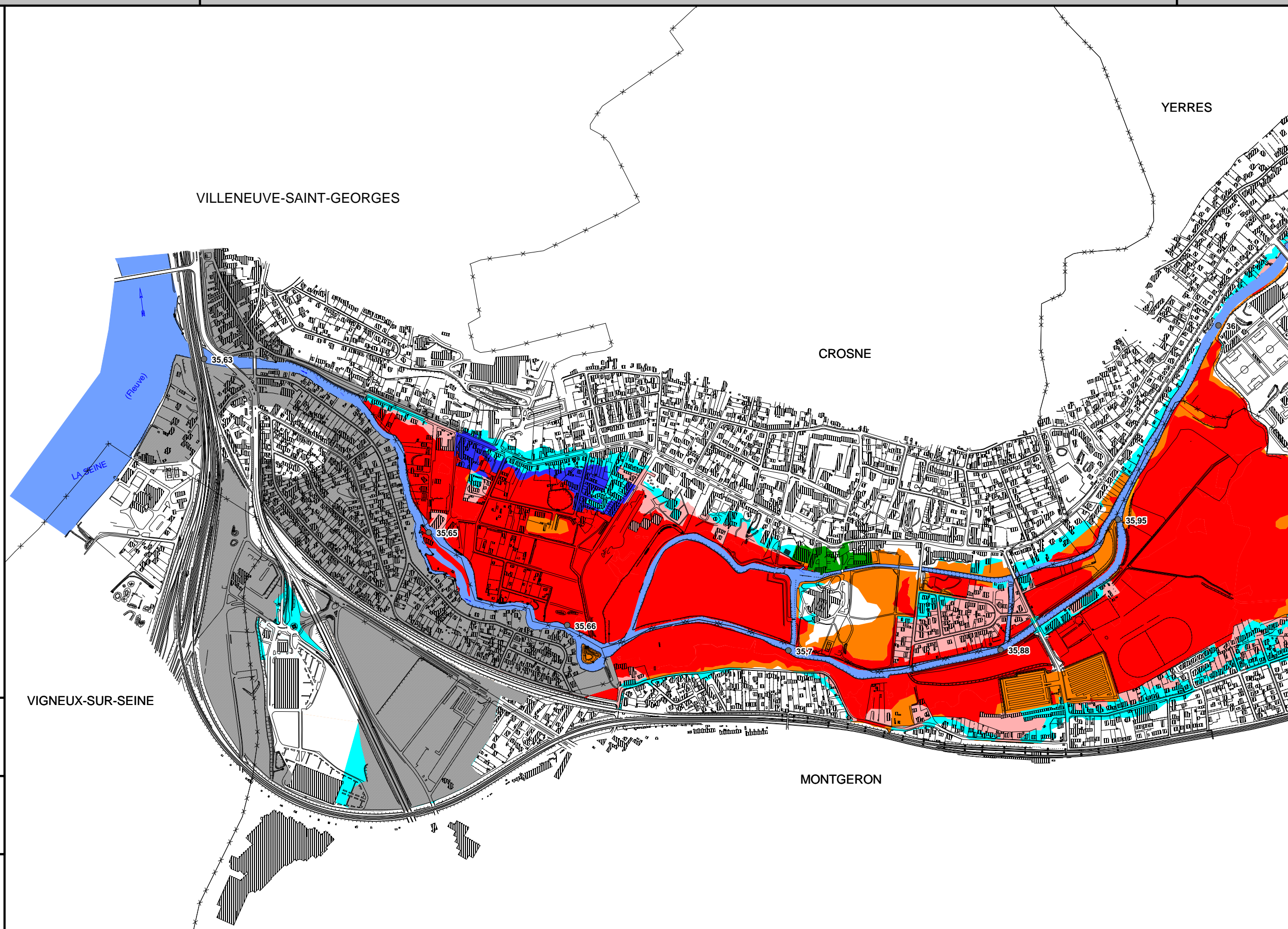
- Zone Rouge
- Zone Orange
- Zone Saumon
- Zone Bleue
- Zone Ciel
- Zone Verte
- PPRi de la Seine
- Cote de la ligne d'eau pour la crue modélisée
- Lit mineur et plans d'eau
- Limite communale

Date de réalisation : Décembre 2011

Sources : BDtopo (c) IGN
DDT 91
DDT 77
DRIEA-IF \ UT 94

0 250 500
Mètres

Echelle : 1 / 10 000



PLAN DE PRÉVENTION DES RISQUES INONDATION DE LA VALLÉE DE L' YERRES







Communes :
Montgeron Brunoy Yerres

Cartographie des zones réglementaires

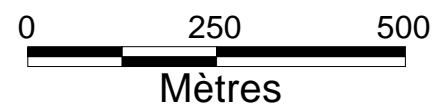
2


Légende

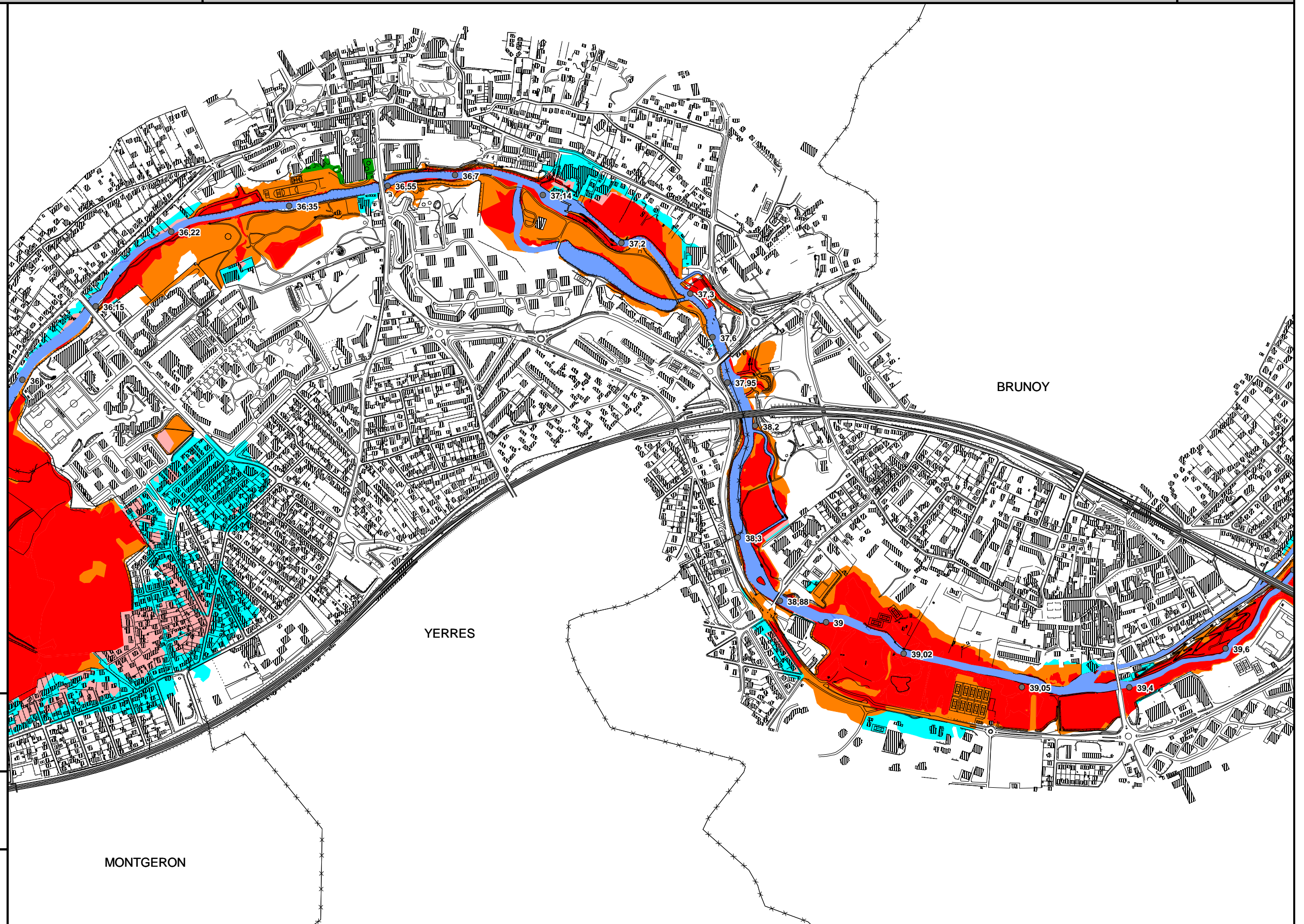
-  Zone Rouge
-  Zone Orange
-  Zone Saumon
-  Zone Bleue
-  Zone Ciel
-  Zone Verte
-  PPRi de la Seine
-  Cote de la ligne d'eau pour la crue modélisée
-  Lit mineur et plans d'eau
-  Limite communale

Date de élaboration : Décembre 2011

Sources : BDtopo (c) IGN
DDT 91
DDT 77
DRIEA-IF \ UT 94




Echelle : 1 / 10 000



PLAN DE PRÉVENTION DES RISQUES INONDATION DE LA VALLÉE DE L' YERRES



Communes : Brunoy Epinay-sous-Sénart
Boussy-Saint-Antoine Quincy-sous-Sénart
Mandres-les-Roses Périgny

Cartographie des zones réglementaires

3

Légende

- Zone Rouge
- Zone Orange
- Zone Saumon
- Zone Bleue
- Zone Ciel
- Zone Verte
- PPRI de la Seine
- Cote de la ligne d'eau pour la crue modélisée
- Lit minier et plans d'eau
- Limite communale

Date de élaboration : Décembre 2011

Sources : BDtopo (c) IGN
DDT 91
DDT 77
DRIEA-IF \ UT 94

0 250 500
Mètres

Echelle : 1 / 10 000



PLAN DE PRÉVENTION DES RISQUES INONDATION DE LA VALLÉE DE L' YERRES



Communes : Quincy-sous-Sénart Varennes-Jarcy Combs-la-Ville

Cartographie des zones réglementaires

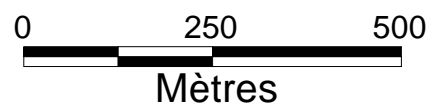
4

Légende

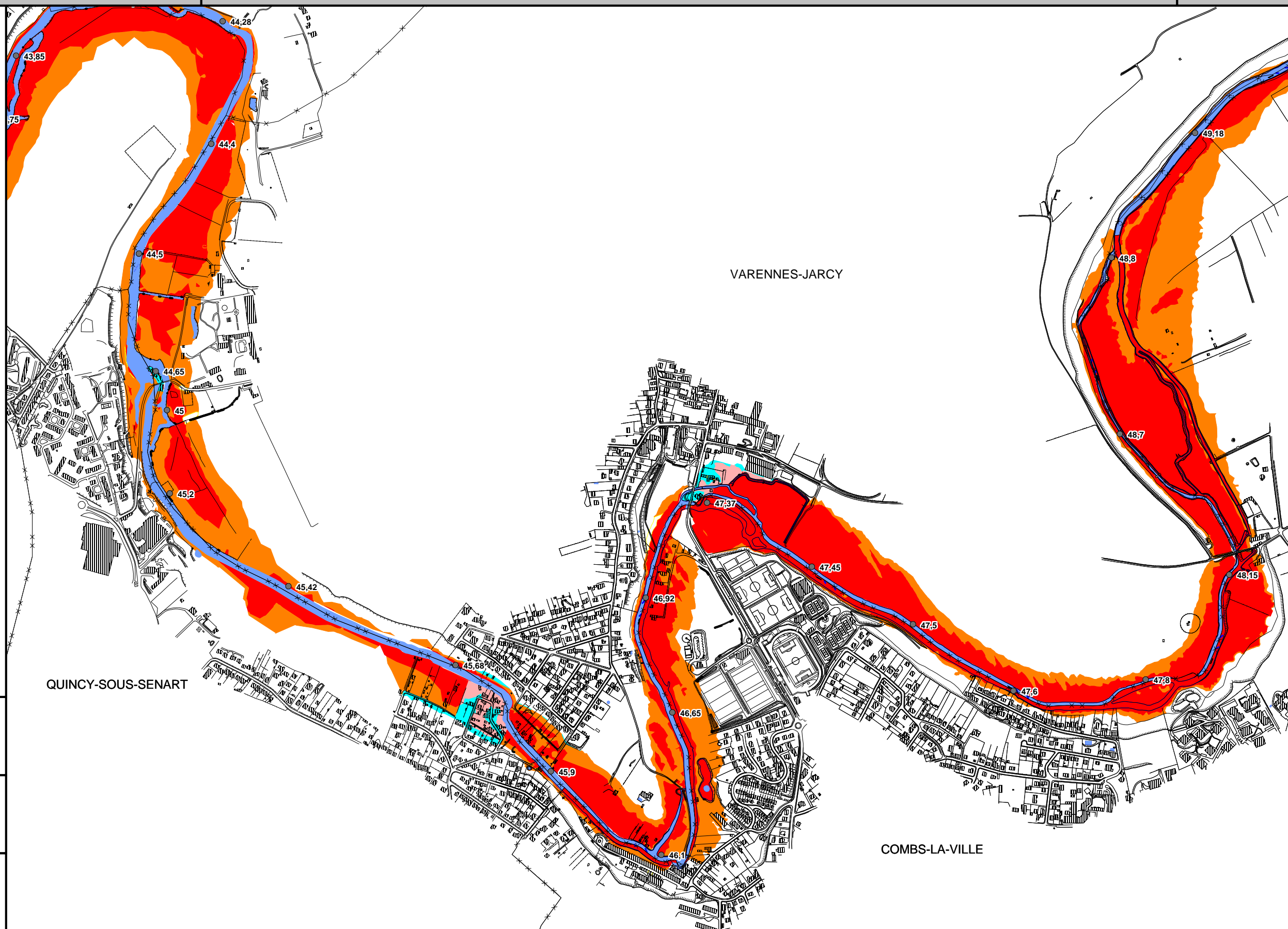
- Zone Rouge
- Zone Orange
- Zone Saumon
- Zone Bleue
- Zone Ciel
- Zone Verte
- PPRI de la Seine
- Cote de la ligne d'eau pour la crue modélisée
- Lit minier et plans d'eau
- Limite communale

Date de réalisation : Décembre 2011

Sources : BDtopo (c) IGN
DDT 91
DDT 77
DRIEA-IF \ UT 94



Echelle : 1 / 10 000



PLAN DE PRÉVENTION DES RISQUES INONDATION DE LA VALLÉE DE L' YERRES



Communes :
Combs-la-Ville Brié-Comte-Robert
Évry-Grégy-sur-Yerres

Cartographie des zones réglementaires

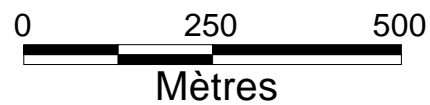
5


Légende

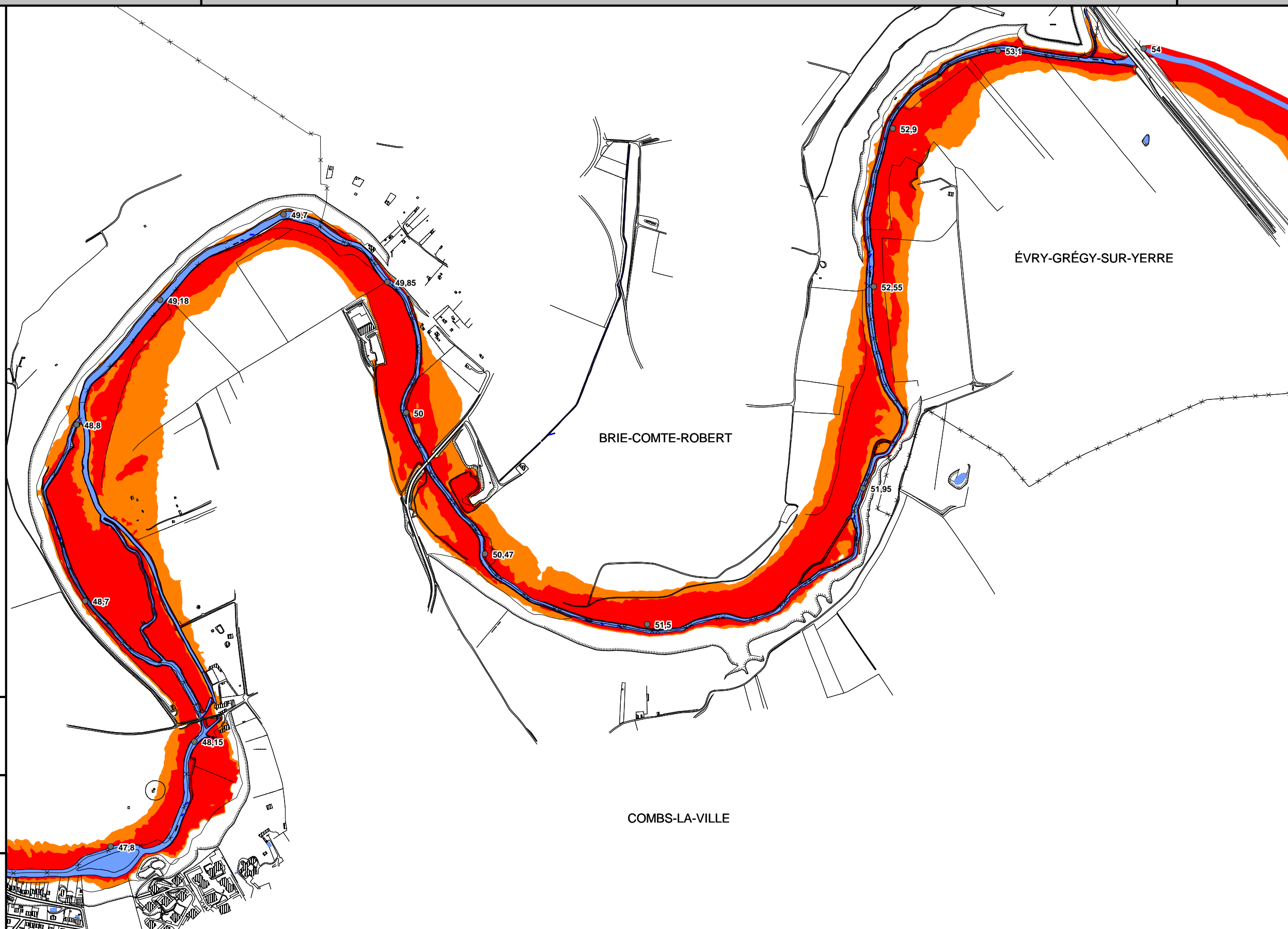
-  Zone Rouge
-  Zone Orange
-  Zone Saumon
-  Zone Bleue
-  Zone Ciel
-  Zone Verte
-  PPRi de la Seine
-  Cote de la ligne d'eau pour la crue modélisée
-  Lit mineur et plans d'eau
-  Limite communale

Date de réalisation : Décembre 2011

Sources : BDtopo (c) IGN
DDT 91
DDT 77
DRIEA-IF \ UT 94




Echelle : 1 / 10 000



PLAN DE PRÉVENTION DES RISQUES INONDATION DE LA VALLÉE DE L' YERRES



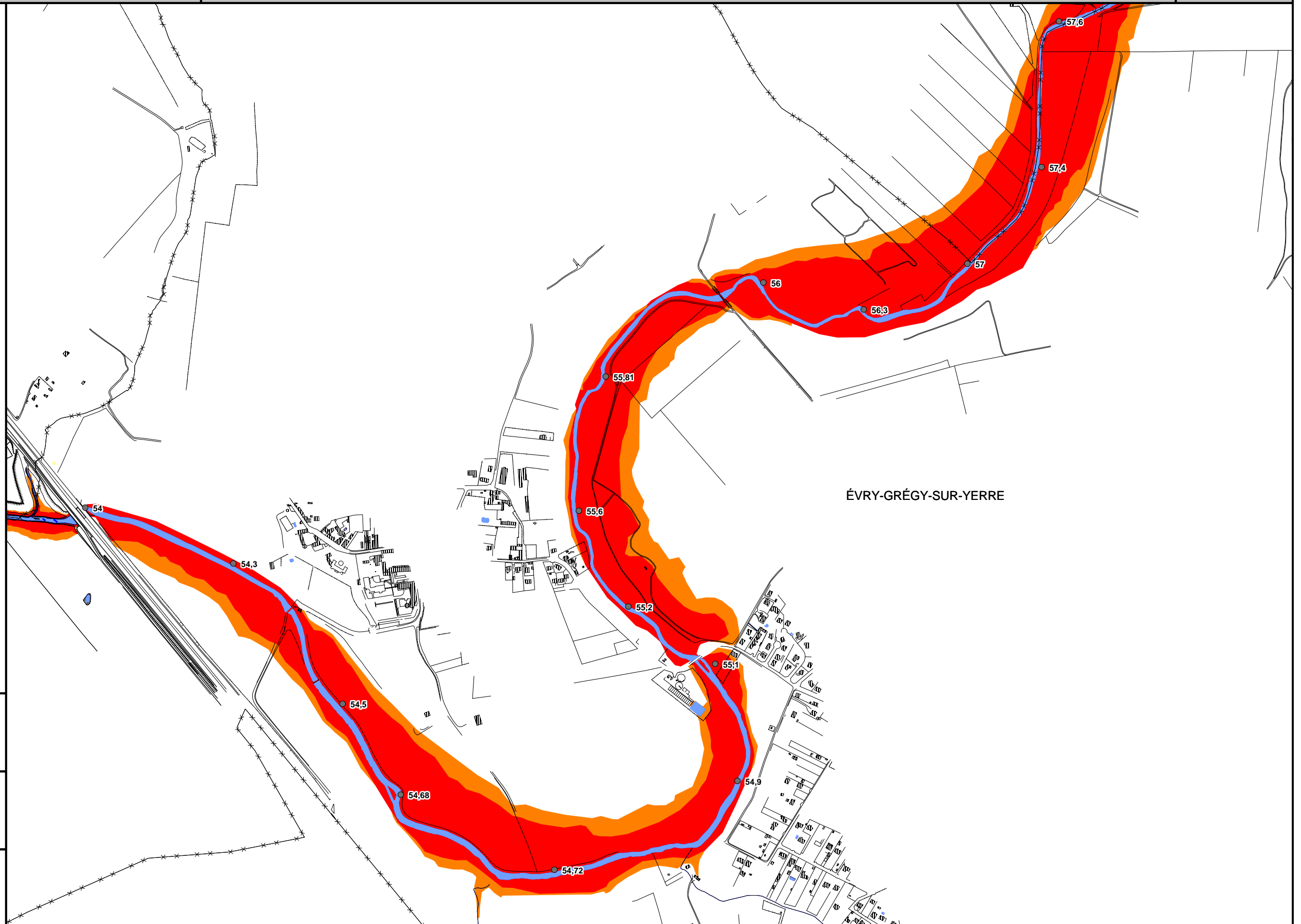
Commune :
Évry-Grégy-sur-Yerres

Cartographie des zones réglementaires

6

Légende


-  Zone Rouge
-  Zone Orange
-  Zone Saumon
-  Zone Bleue
-  Zone Ciel
-  Zone Verte
-  PPRi de la Seine
-  Cote de la ligne d'eau pour la crue modélisée
-  Lit minier et plans d'eau
-  Limite communale



Date de réalisation : Décembre 2011

Sources : BDtopo (c) IGN
DDT 91
DDT 77
DRIEA-IF \ UT 94

0 250 500
Mètres


Echelle : 1 / 10 000

PLAN DE PRÉVENTION DES RISQUES INONDATION DE LA VALLÉE DE L' YERRES



Communes :
Évry-Grégy-sur-Yerres Grisy-Suisnes

Cartographie des zones réglementaires

7


Légende

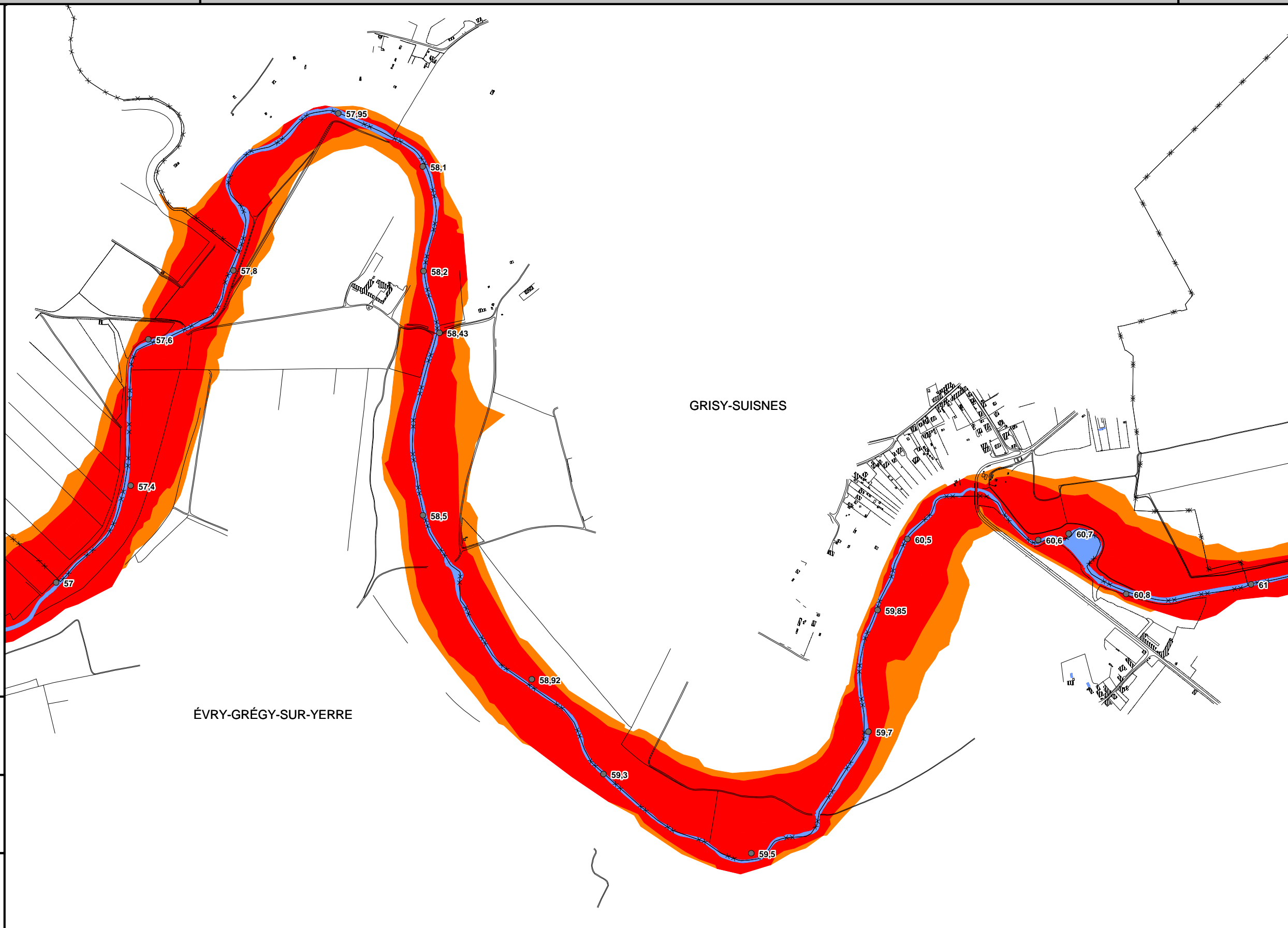
-  Zone Rouge
-  Zone Orange
-  Zone Saumon
-  Zone Bleue
-  Zone Ciel
-  Zone Verte
-  PPRi de la Seine
-  Cote de la ligne d'eau pour la crue modélisée
-  Lit minier et plans d'eau
-  Limite communale

Date de réalisation : Décembre 2011

Sources : BDtopo (c) IGN
DDT 91
DDT 77
DRIEA-IF \ UT 94

0 250 500
Mètres


Echelle : 1 / 10 000



PLAN DE PRÉVENTION DES RISQUES INONDATION DE LA VALLÉE DE L' YERRES



Communes :
Soignolles-en-Brie Solers

Cartographie des zones réglementaires

8

Légende

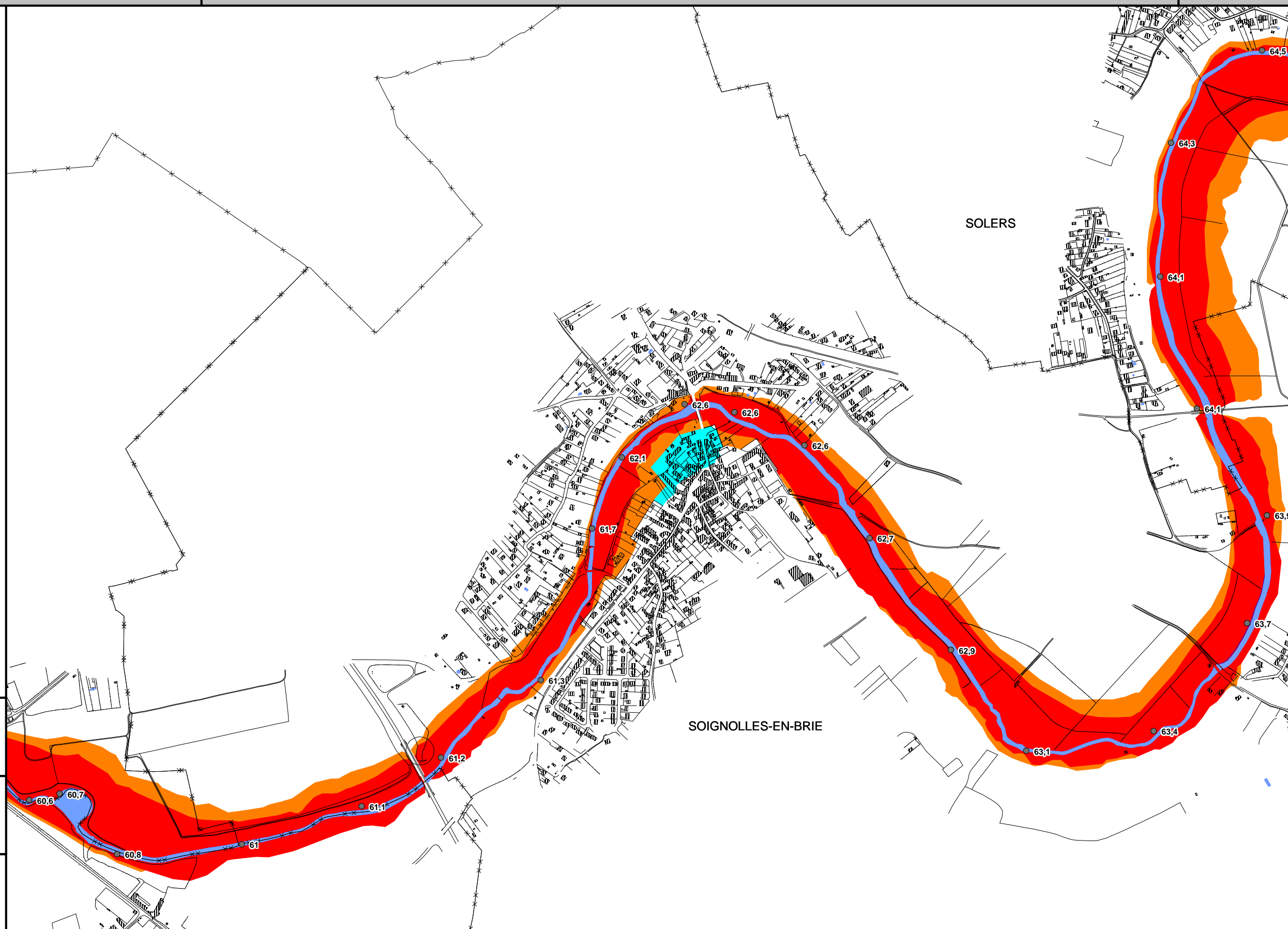
-  Zone Rouge
-  Zone Orange
-  Zone Saumon
-  Zone Bleue
-  Zone Ciel
-  Zone Verte
-  PPRi de la Seine
-  Cote de la ligne d'eau pour la crue modélisée
-  Lit minier et plans d'eau
-  Limite communale

Date de réalisation : Décembre 2011

Sources : BDtopo (c) IGN
DDT 91
DDT 77
DRIEA-IF \ UT 94

0 250 500
Mètres

Echelle : 1 / 10 000



PLAN DE PRÉVENTION DES RISQUES INONDATION DE LA VALLÉE DE L' YERRES



Communes : Solers Yèbles Ozouer-le-Voulgis

Cartographie des zones réglementaires

9

Légende

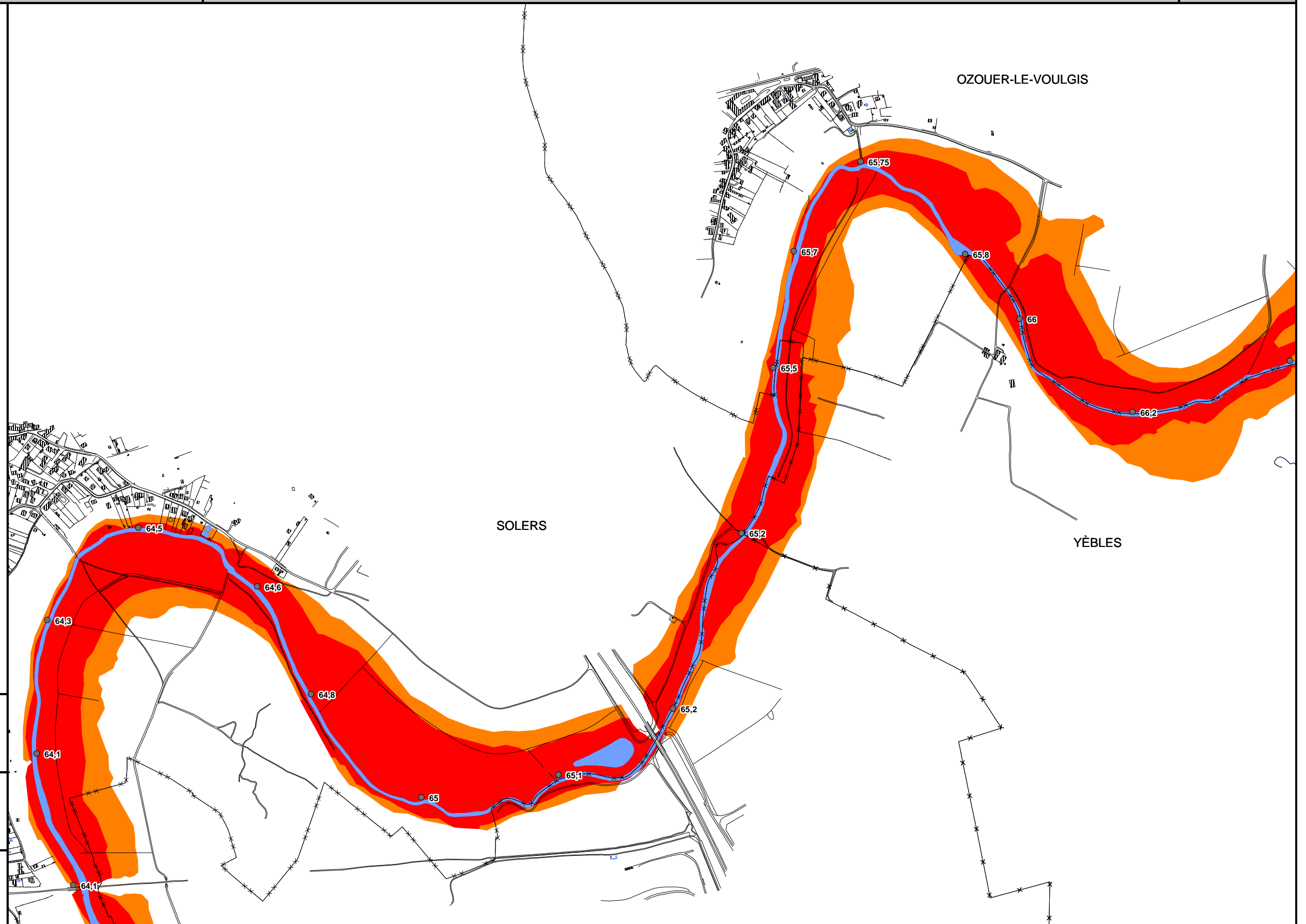
- Zone Rouge
- Zone Orange
- Zone Saumon
- Zone Bleue
- Zone Ciel
- Zone Verte
- PPRi de la Seine
- Cote de la ligne d'eau pour la crue modélisée
- Lit minier et plans d'eau
- Limite communale

Date de réalisation : Décembre 2011

Sources : BDtopo (c) IGN
DDT 91
DDT 77
DRIEA-IF \ UT 94

0 250 500
Mètres

Echelle : 1 / 10 000



PLAN DE PRÉVENTION DES RISQUES INONDATION DE LA VALLÉE DE L' YERRES










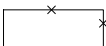


Communes :
Yèbles Ozouer-le-Voulgis

Cartographie des zones réglementaires

10

Légende

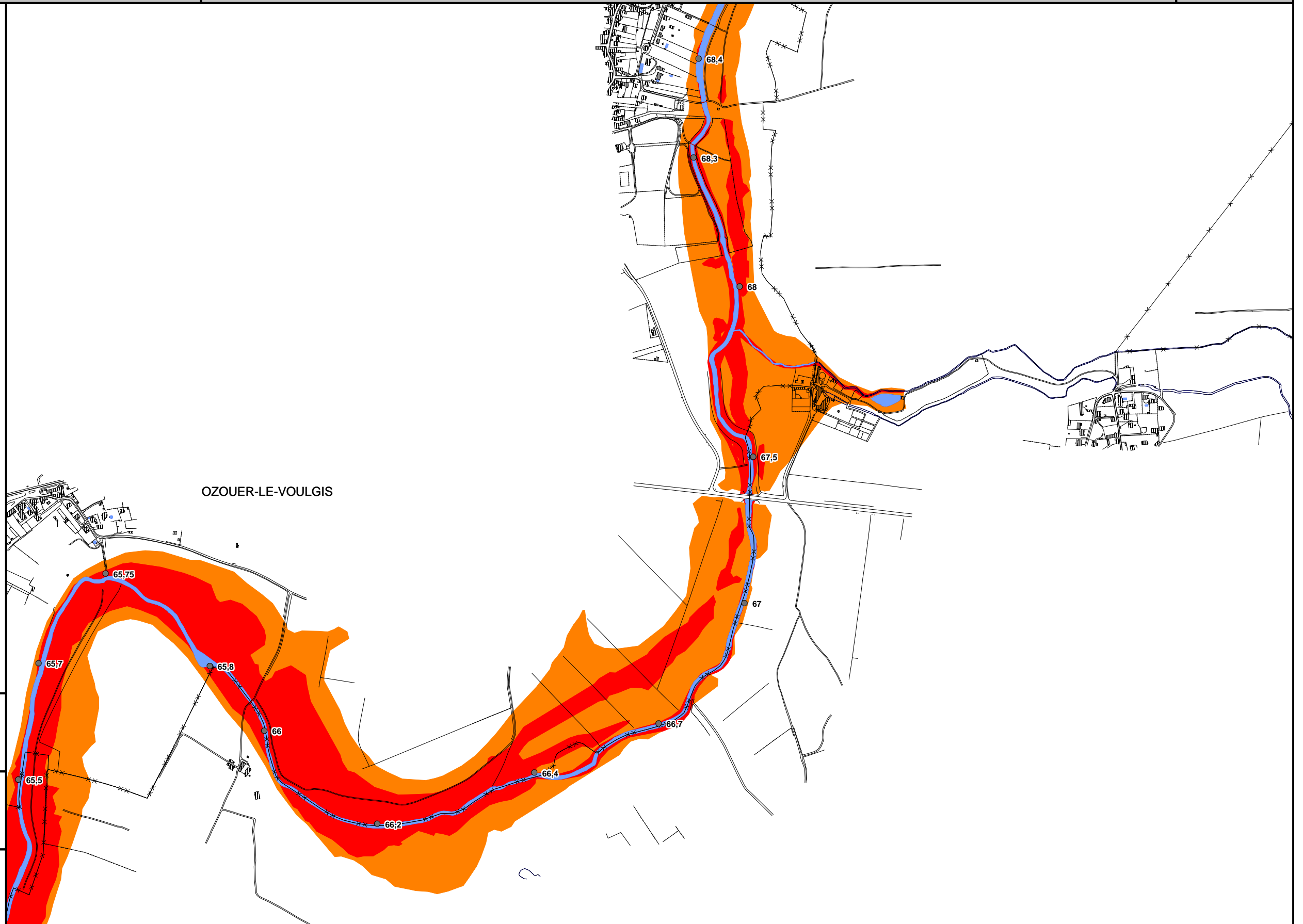
-  Zone Rouge
-  Zone Orange
-  Zone Saumon
-  Zone Bleue
-  Zone Ciel
-  Zone Verte
-  PPRi de la Seine
-  Cote de la ligne d'eau pour la crue modélisée
-  Lit mineur et plans d'eau
-  Limite communale

Date de réalisation : Décembre 2011

Sources : BDtopo (c) IGN
DDT 91
DDT 77
DRIEA-IF \ UT 94

0 250 500
Mètres

Echelle : 1 / 10 000



PLAN DE PRÉVENTION DES RISQUES INONDATION DE LA VALLÉE DE L' YERRES













Communes :
Yèbles Ozouer-le-Voulgis
Chaumes-en-Brie

Cartographie des zones réglementaires

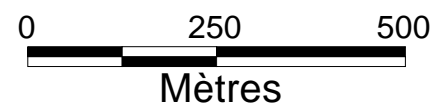
11


Légende

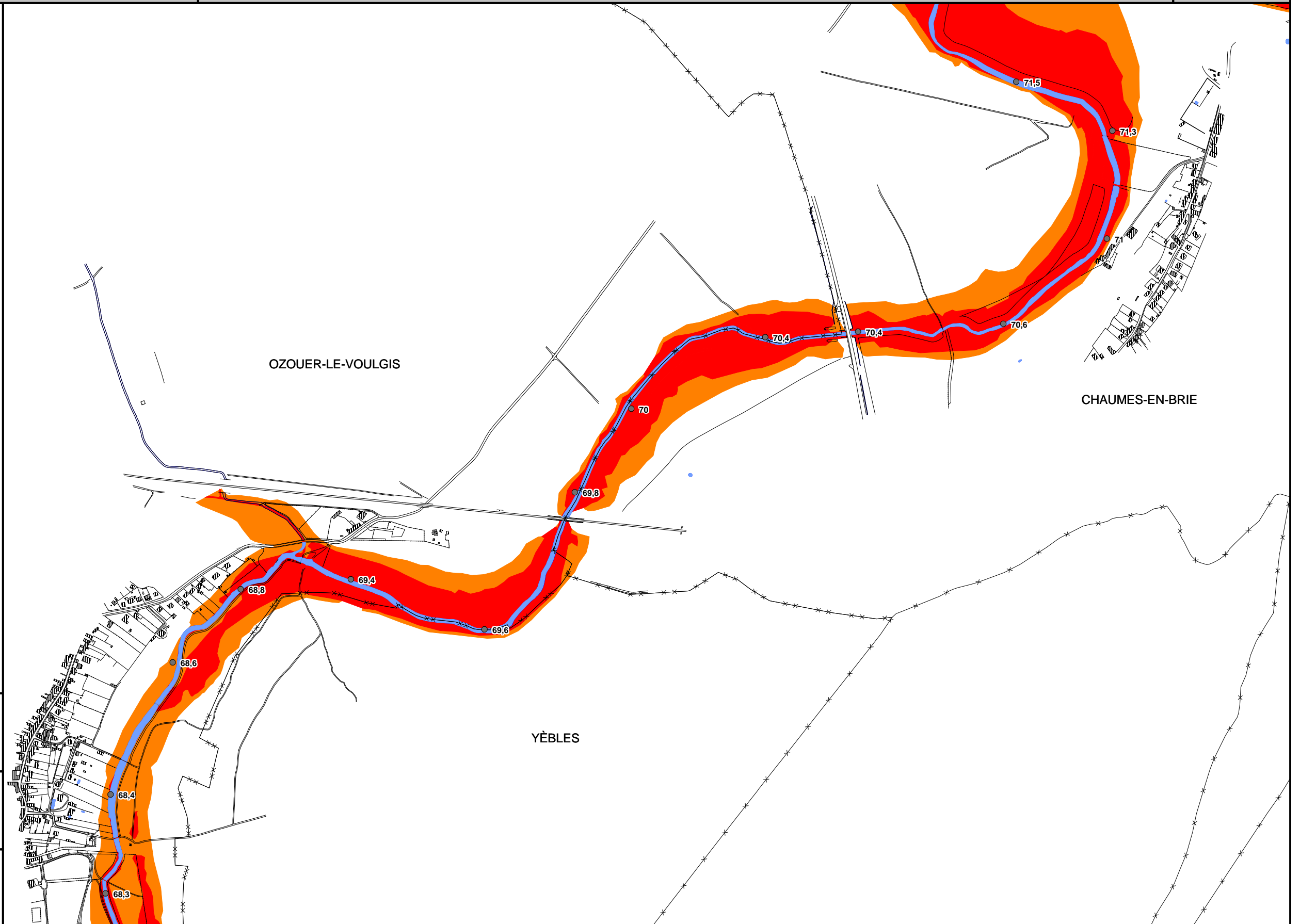
-  Zone Rouge
-  Zone Orange
-  Zone Saumon
-  Zone Bleue
-  Zone Ciel
-  Zone Verte
-  PPRi de la Seine
-  Cote de la ligne d'eau pour la crue modélisée
-  Lit mineur et plans d'eau
-  Limite communale

Date de réalisation : Décembre 2011

Sources : BDtopo (c) IGN
DDT 91
DDT 77
DRIEA-IF \ UT 94




Echelle : 1 / 10 000



PLAN DE PRÉVENTION DES RISQUES INONDATION DE LA VALLÉE DE L' YERRES



Commune :
Chaumes-en-Brie

Cartographie des zones réglementaires

12


Légende

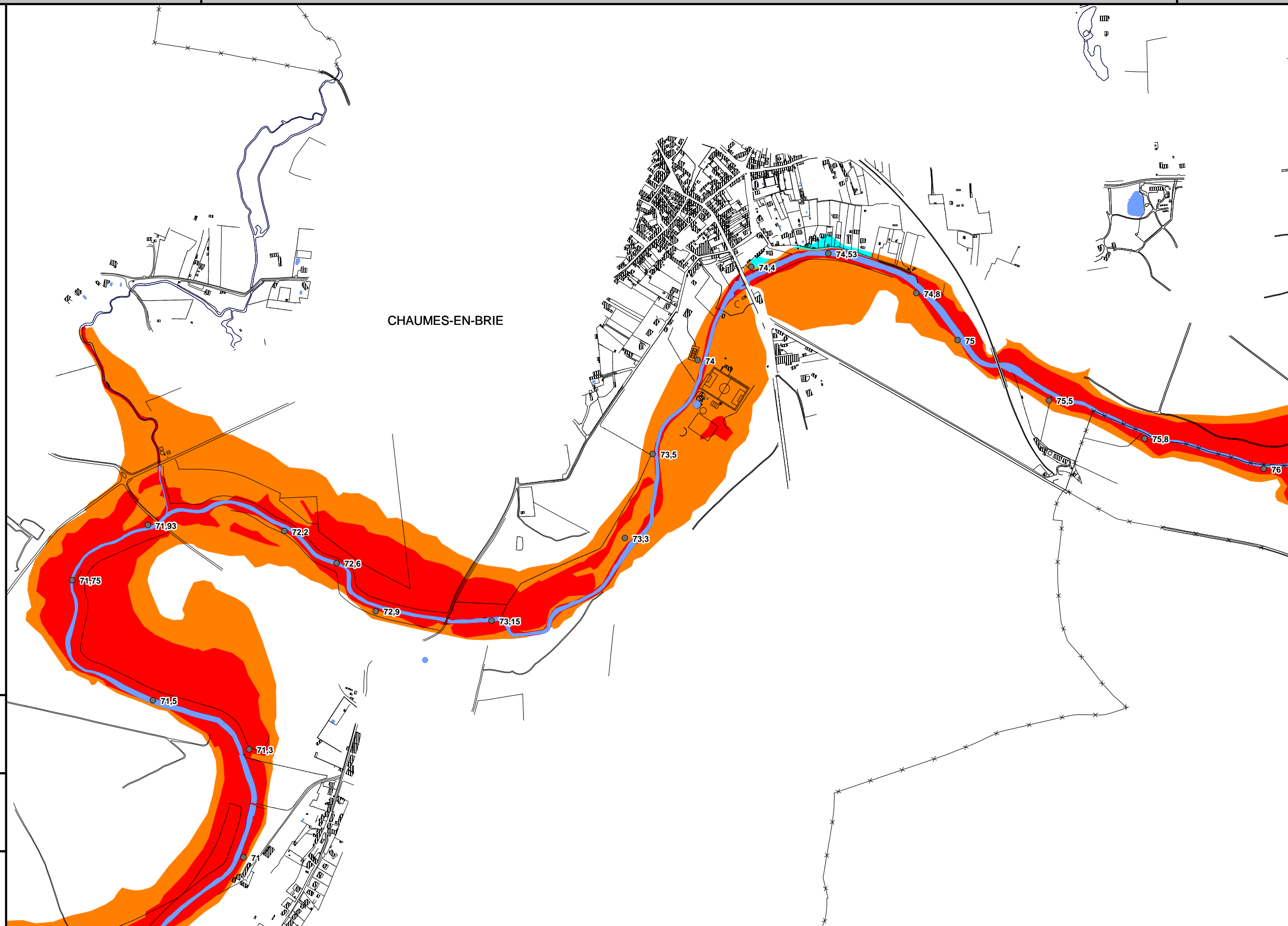
-  Zone Rouge
-  Zone Orange
-  Zone Saumon
-  Zone Bleue
-  Zone Ciel
-  Zone Verte
-  PPRi de la Seine
-  Cote de la ligne d'eau pour la crue modélisée
-  Lit minier et plans d'eau
-  Limite communale

Date de réalisation : Décembre 2011

Sources : BDtopo (c) IGN
DDT 91
DDT 77
DRIEA-IF \ UT 94

0 250 500
Mètres


Echelle : 1 / 10 000



PLAN DE PRÉVENTION DES RISQUES INONDATION DE LA VALLÉE DE L' YERRES













Communes :
Chaumes-en-Brie Argentières
Courtomer

Cartographie des zones réglementaires

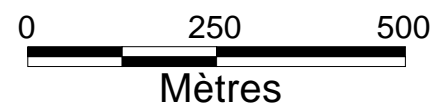
13


Légende

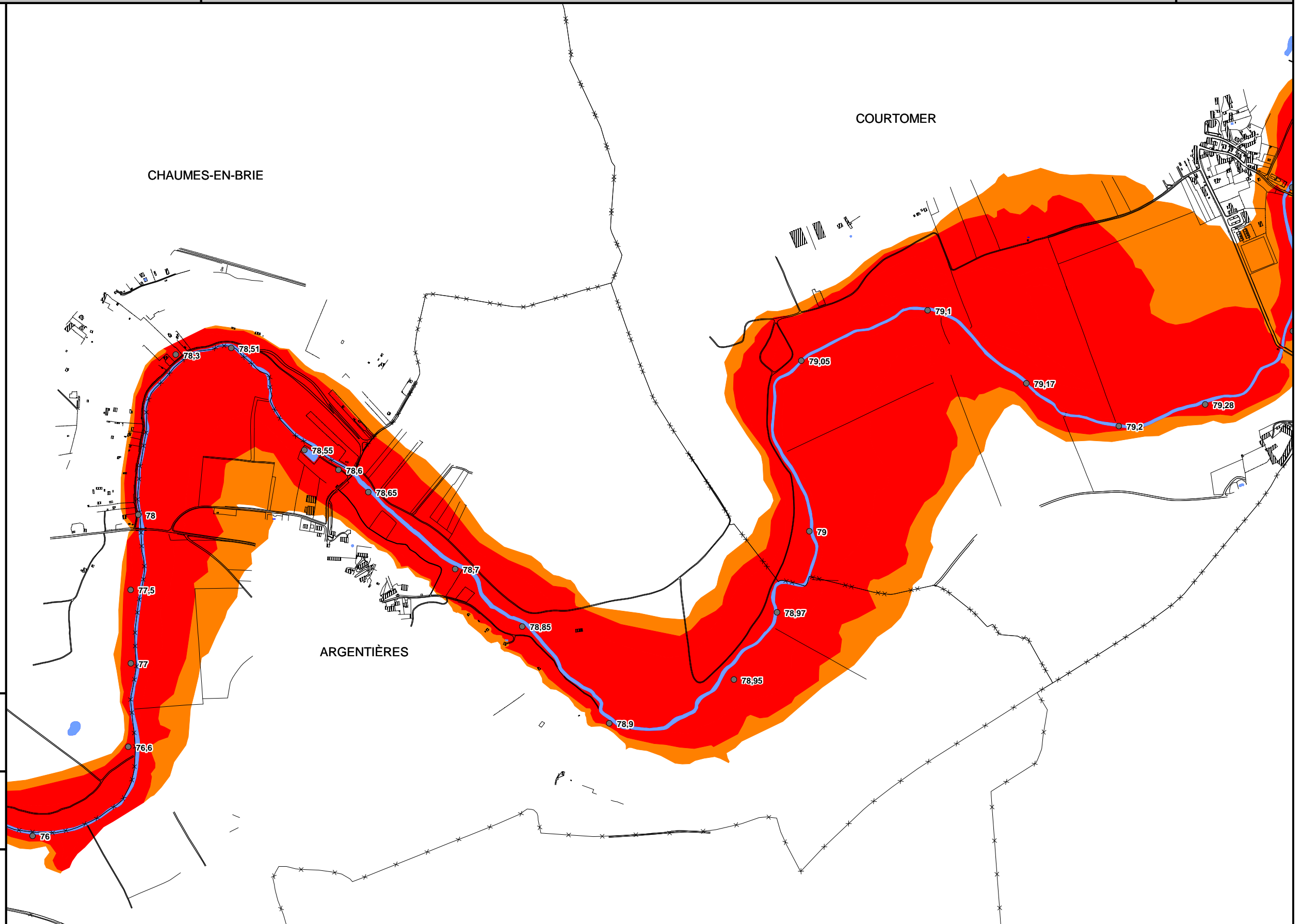
-  Zone Rouge
-  Zone Orange
-  Zone Saumon
-  Zone Bleue
-  Zone Ciel
-  Zone Verte
-  PPRi de la Seine
-  Cote de la ligne d'eau pour la crue modélisée
-  Lit minier et plans d'eau
-  Limite communale

Date de réalisation : Décembre 2011

Sources : BDtopo (c) IGN
DDT 91
DDT 77
DRIEA-IF \ UT 94




Echelle : 1 / 10 000



PLAN DE PRÉVENTION DES RISQUES INONDATION DE LA VALLÉE DE L' YERRES













Communes :
Courtomer Bernay-Vilbert

Cartographie des zones réglementaires

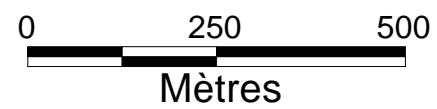
14


Légende

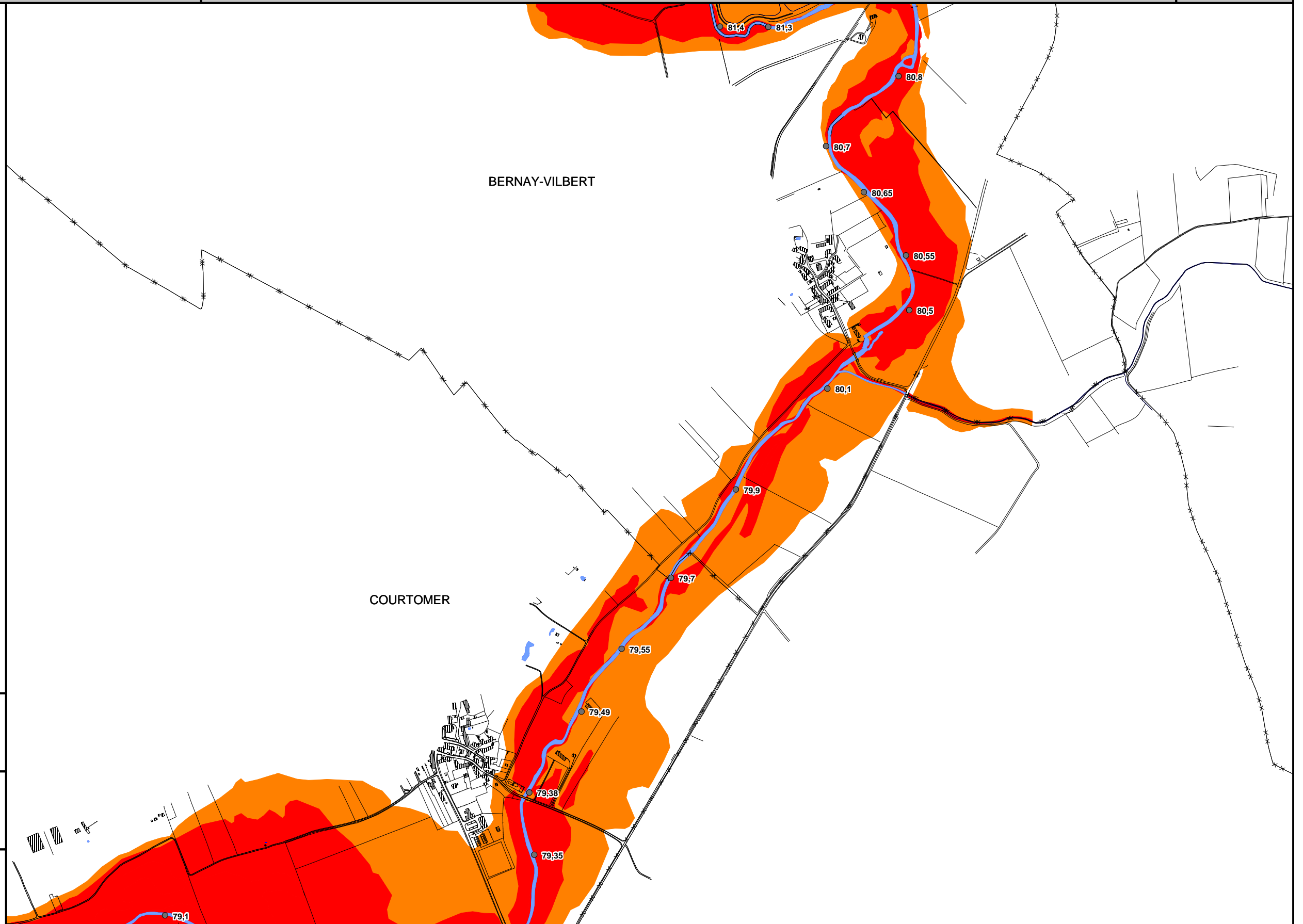
-  Zone Rouge
-  Zone Orange
-  Zone Saumon
-  Zone Bleue
-  Zone Ciel
-  Zone Verte
-  PPRi de la Seine
-  Cote de la ligne d'eau pour la crue modélisée
-  Lit minier et plans d'eau
-  Limite communale

Date de réalisation : Décembre 2011

Sources : BDtopo (c) IGN
DDT 91
DDT 77
DRIEA-IF \ UT 94




Echelle : 1 / 10 000



PLAN DE PRÉVENTION DES RISQUES INONDATION DE LA VALLÉE DE L' YERRES



Commune :
Bernay-Vilbert

Cartographie des zones réglementaires

15


Légende

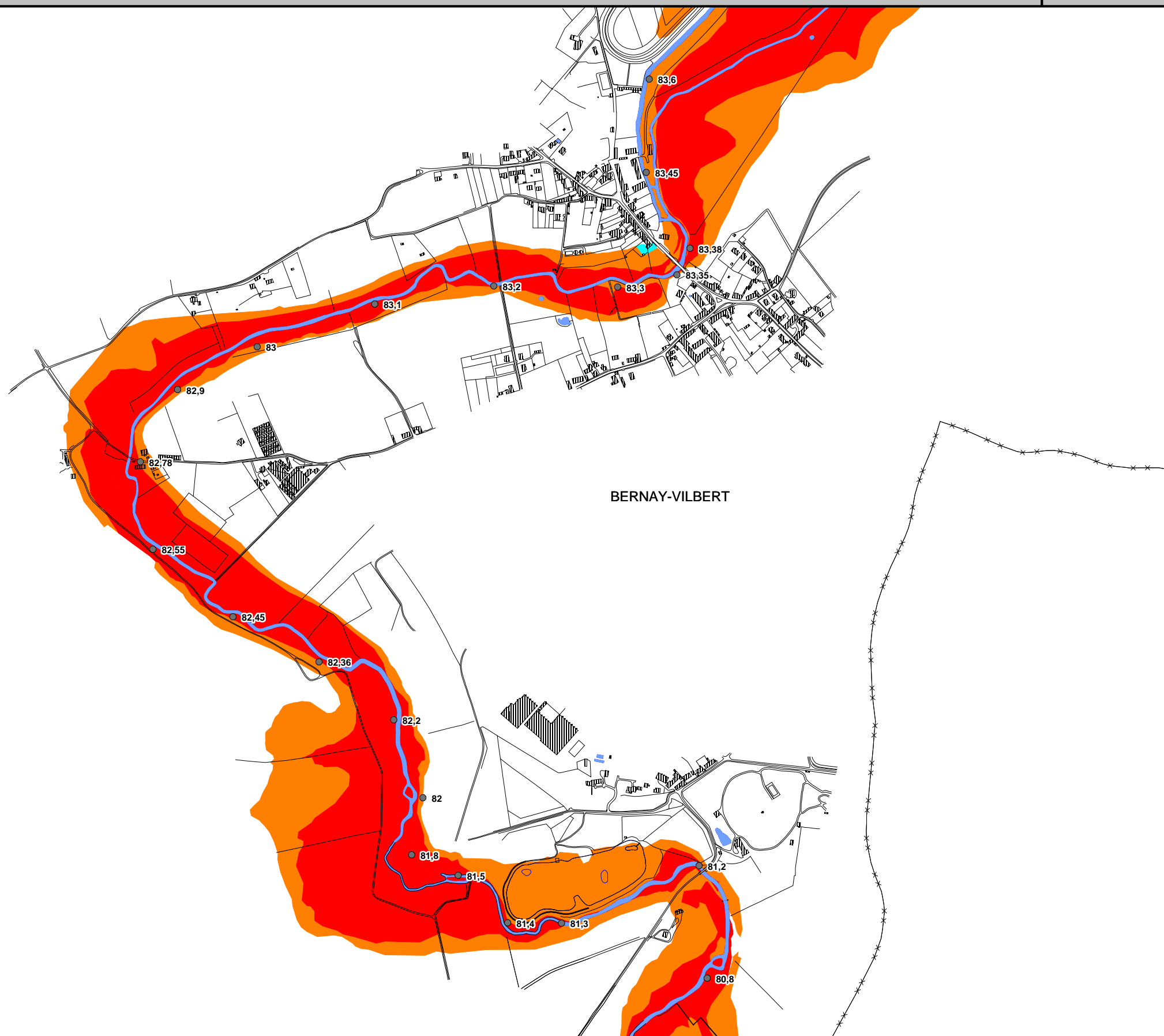
-  Zone Rouge
-  Zone Orange
-  Zone Saumon
-  Zone Bleue
-  Zone Ciel
-  Zone Verte
-  PPRi de la Seine
-  Cote de la ligne d'eau pour la crue modélisée
-  Lit minier et plans d'eau
-  Limite communale

Date de réalisation : Décembre 2011

Sources : BDtopo (c) IGN
DDT 91
DDT 77
DRIEA-IF \ UT 94

0 250 500
Mètres


Echelle : 1 / 10 000



PLAN DE PRÉVENTION DES RISQUES INONDATION DE LA VALLÉE DE L' YERRES



Communes :
Bernay-Vilbert Rozay-en-Brie
Lumigny-Nesles-Ormeaux

Cartographie des zones réglementaires

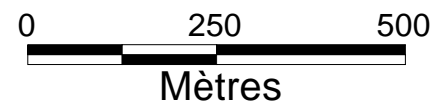
16

Légende

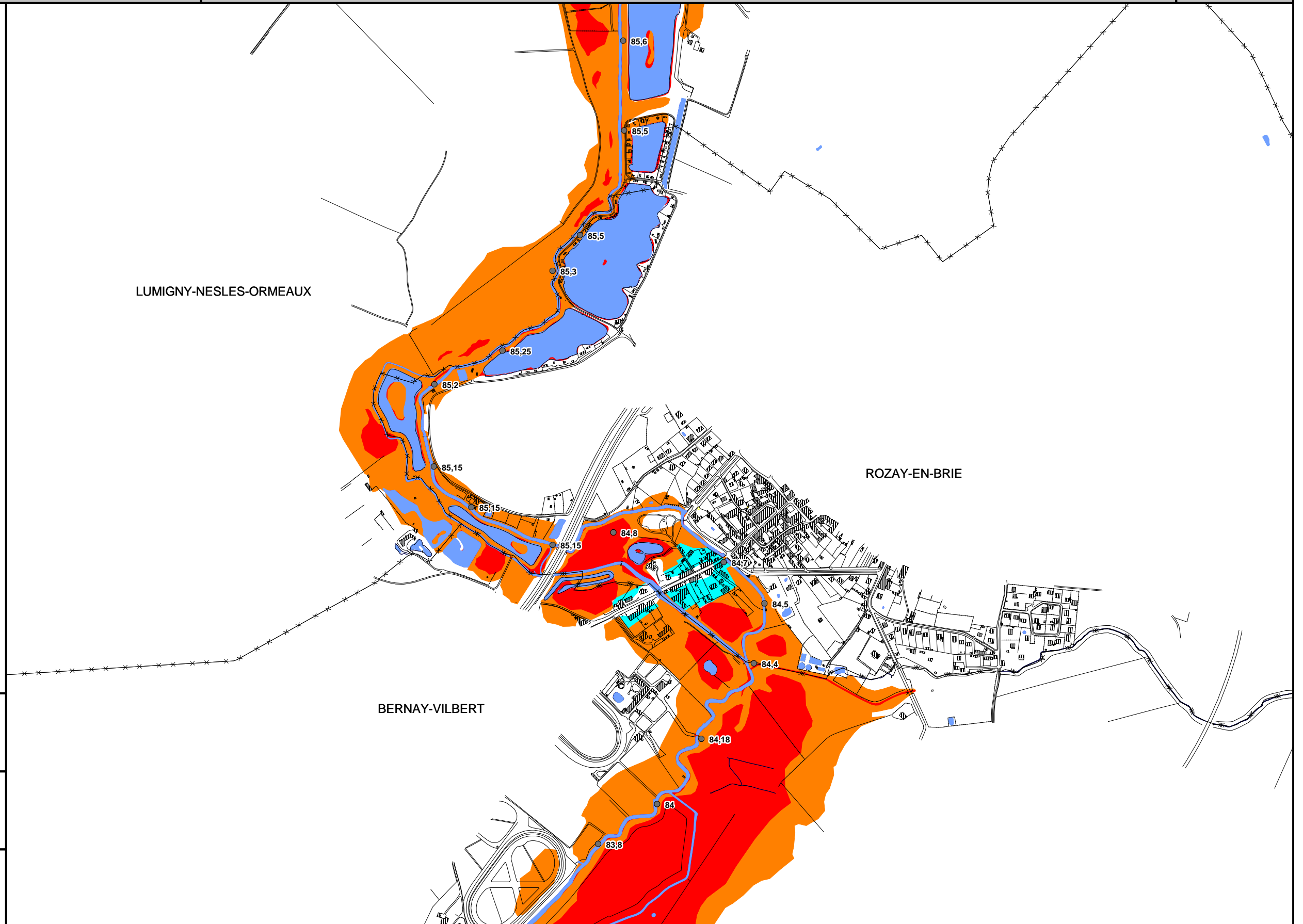
- Zone Rouge
- Zone Orange
- Zone Saumon
- Zone Bleue
- Zone Ciel
- Zone Verte
- PPRI de la Seine
- Cote de la ligne d'eau pour la crue modélisée
- Lit minier et plans d'eau
- Limite communale

Date de réalisation : Décembre 2011

Sources : BDtopo (c) IGN
DDT 91
DDT 77
DRIEA-IF \ UT 94



Echelle : 1 / 10 000



PLAN DE PRÉVENTION DES RISQUES INONDATION DE LA VALLÉE DE L' YERRES



Communes :
Lumigny-Nesles-Ormeaux
Voinsles

Cartographie des zones réglementaires

17


Légende

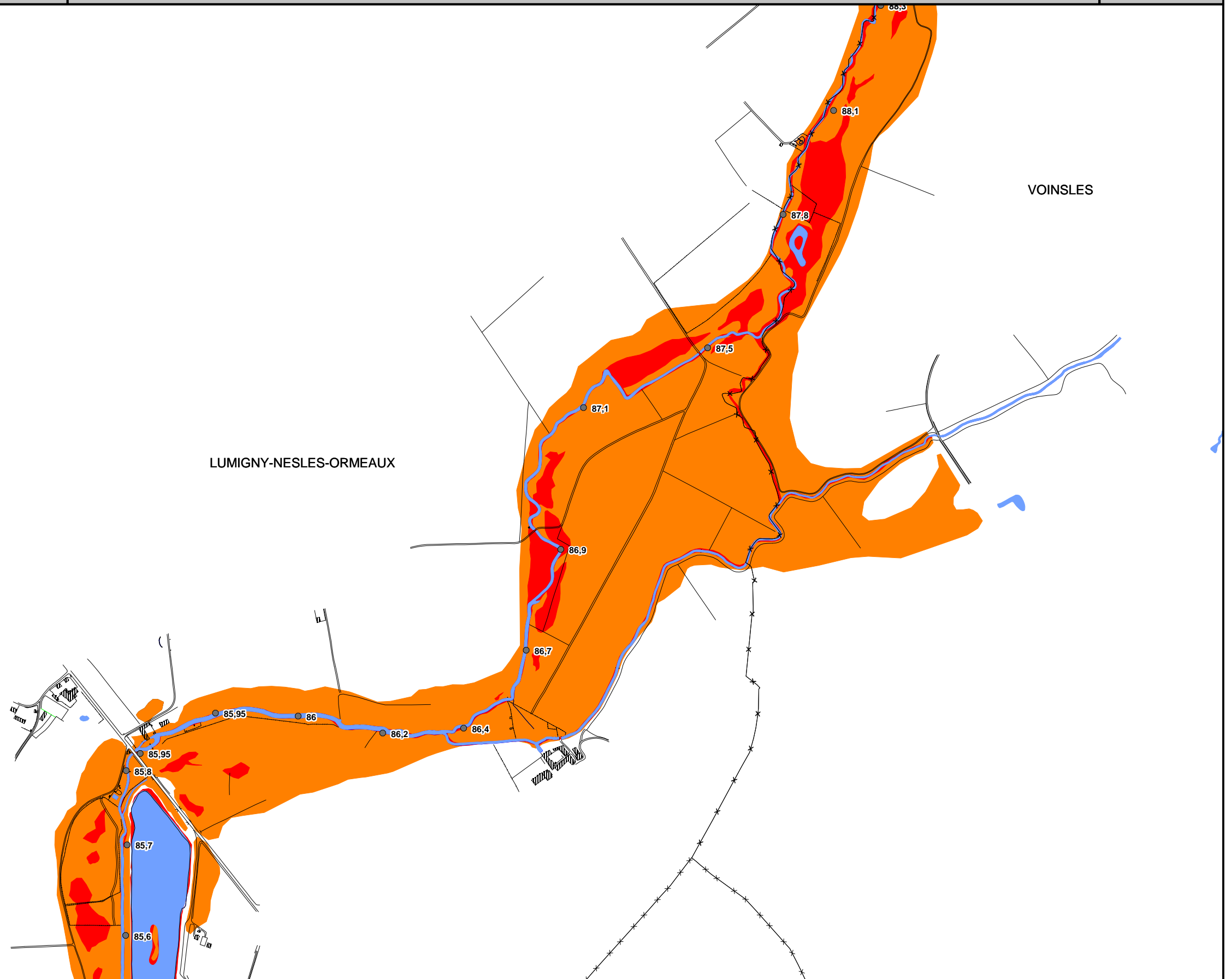
-  Zone Rouge
-  Zone Orange
-  Zone Saumon
-  Zone Bleue
-  Zone Ciel
-  Zone Verte
-  PPRi de la Seine
-  Cote de la ligne d'eau pour la crue modélisée
-  Lit mineur et plans d'eau
-  Limite communale

Date de élaboration : Décembre 2011

Sources : BDtopo (c) IGN
DDT 91
DDT 77
DRIEA-IF \ UT 94

0 250 500
Mètres


Echelle : 1 / 10 000



PLAN DE PRÉVENTION DES RISQUES INONDATION DE LA VALLÉE DE L' YERRES










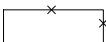


Communes :
Lumigny-Nesles-Ormeaux Voinsles
Touquin le Plessis-Feu-Aussoux

Cartographie des zones réglementaires

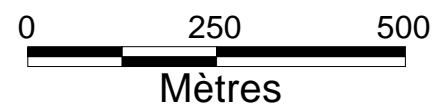
18


Légende

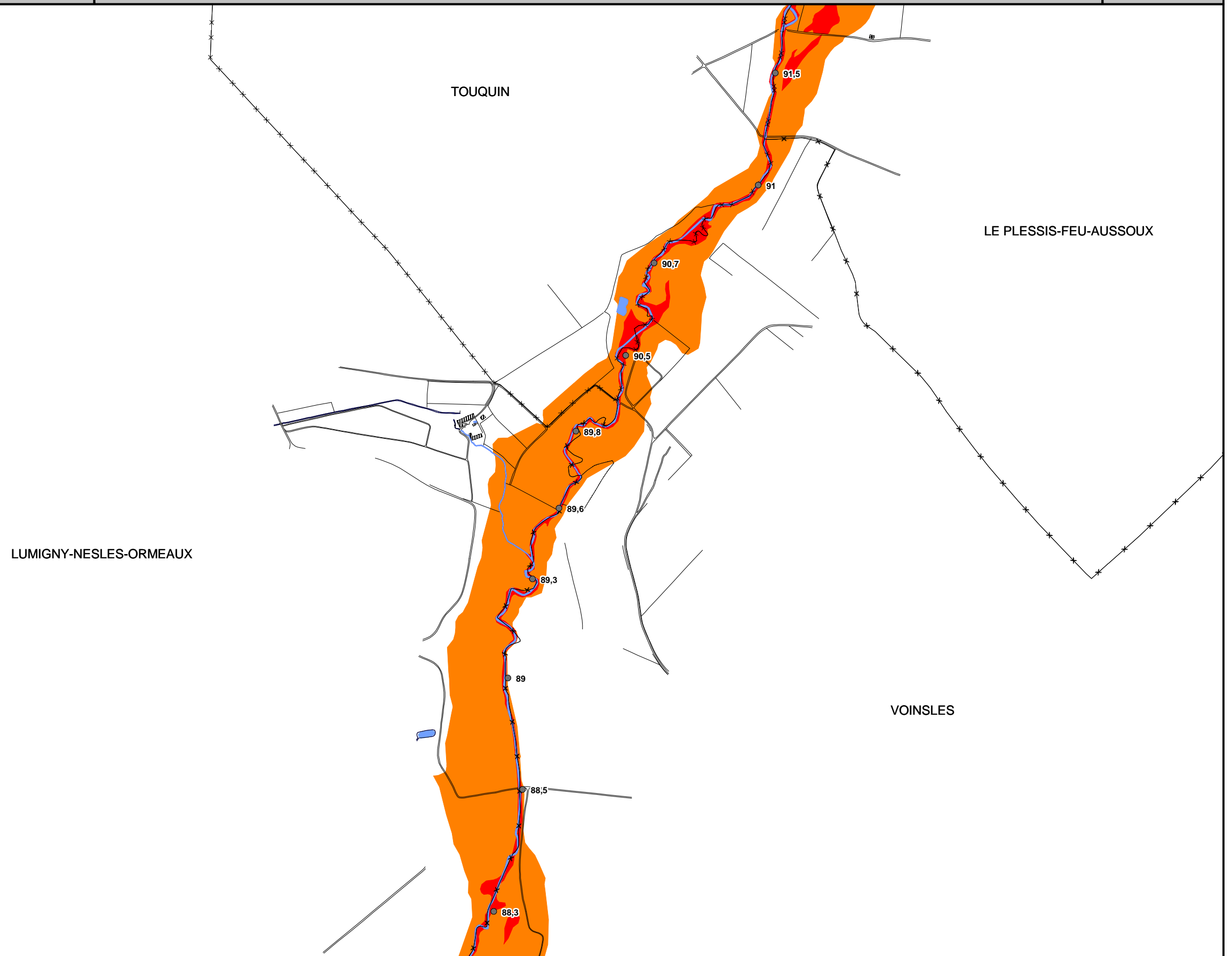
-  Zone Rouge
-  Zone Orange
-  Zone Saumon
-  Zone Bleue
-  Zone Ciel
-  Zone Verte
-  PPRI de la Seine
-  Cote de la ligne d'eau pour la crue modélisée
-  Lit mineur et plans d'eau
-  Limite communale

Date de réalisation : Décembre 2011

Sources : BDtopo (c) IGN
DDT 91
DDT 77
DRIEA-IF \ UT 94




Echelle : 1 / 10 000



PLAN DE PRÉVENTION DES RISQUES INONDATION DE LA VALLÉE DE L' YERRES



Communes :
Touquin le Plessis-Feu-Aussoux

Cartographie des zones réglementaires

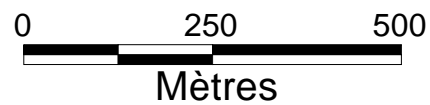
19


Légende

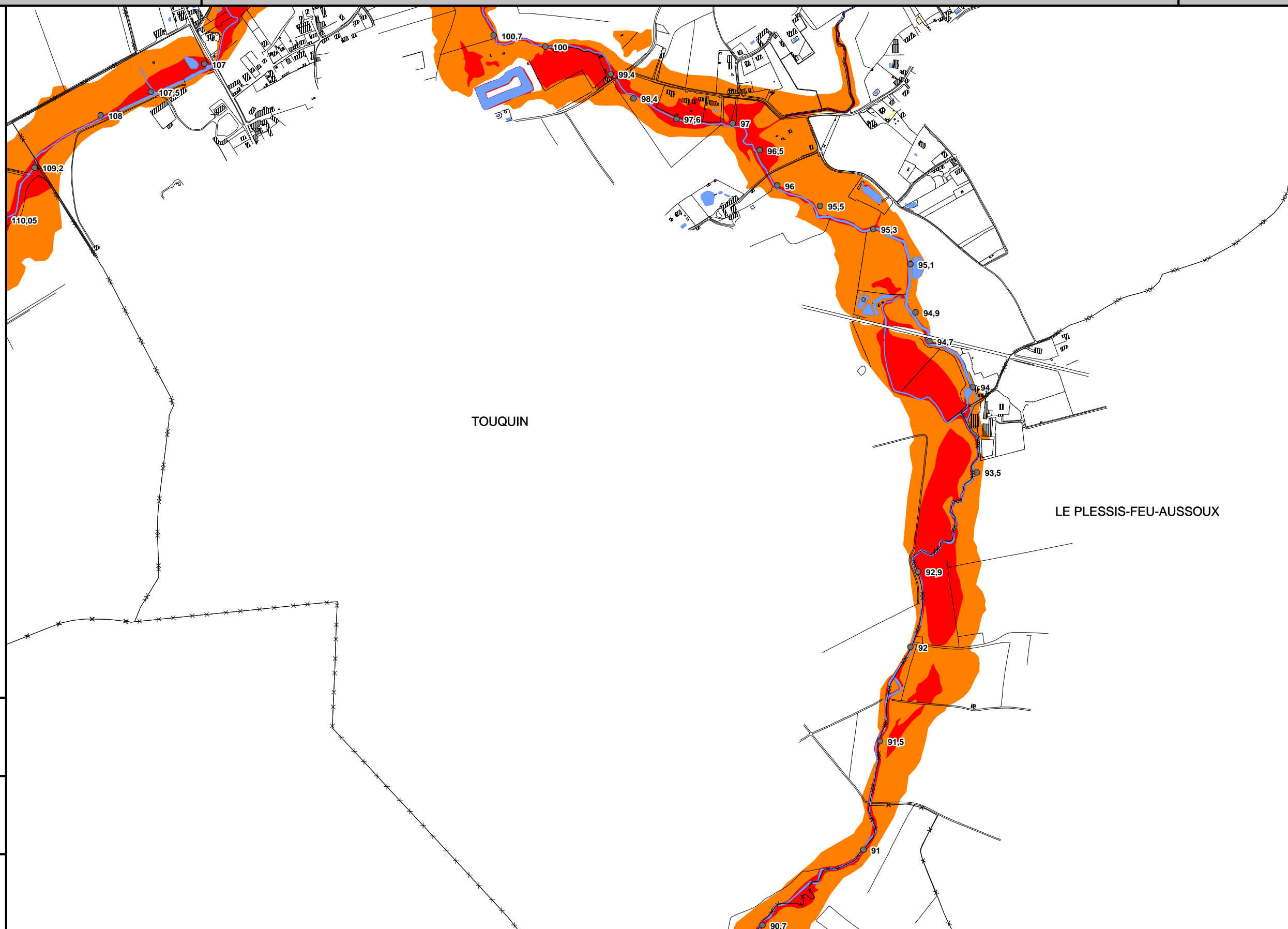
-  Zone Rouge
-  Zone Orange
-  Zone Saumon
-  Zone Bleue
-  Zone Ciel
-  Zone Verte
-  PPRi de la Seine
-  Cote de la ligne d'eau pour la crue modélisée
-  Lit minier et plans d'eau
-  Limite communale

Date de réalisation : Décembre 2011

Sources : BDtopo (c) IGN
DDT 91
DDT 77
DRIEA-IF \ UT 94




Echelle : 1 / 10 000



PLAN DE PRÉVENTION DES RISQUES INONDATION DE LA VALLÉE DE L' YERRES



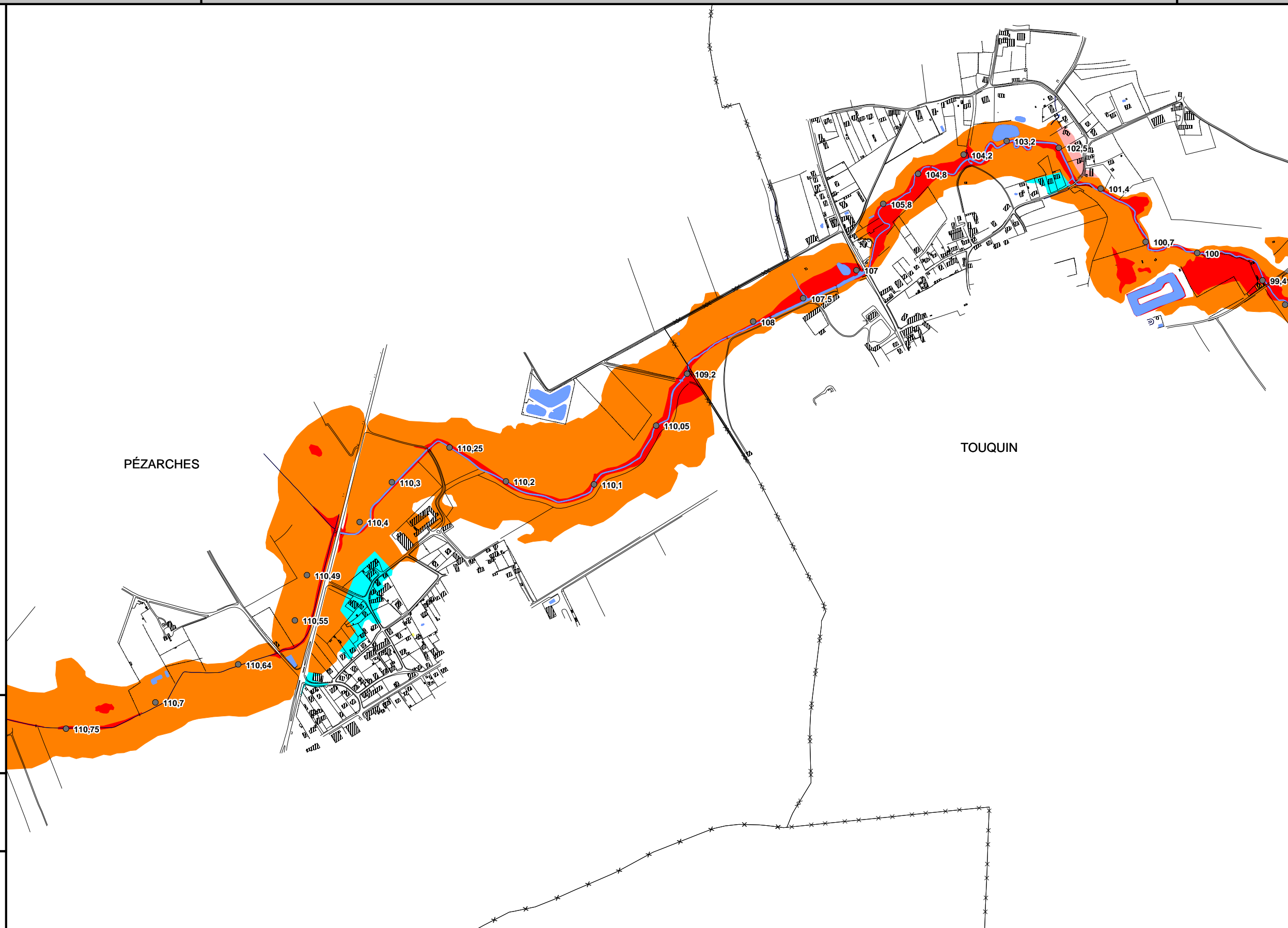
Communes :
Touquin Pézarches

Cartographie des zones réglementaires

20

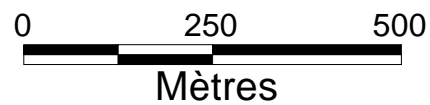
Légende


-  Zone Rouge
-  Zone Orange
-  Zone Saumon
-  Zone Bleue
-  Zone Ciel
-  Zone Verte
-  PPRi de la Seine
-  Cote de la ligne d'eau pour la crue modélisée
-  Lit minier et plans d'eau
-  Limite communale



Date de réalisation : Décembre 2011

Sources : BDtopo (c) IGN
DDT 91
DDT 77
DRIEA-IF \ UT 94




Echelle : 1 / 10 000

PLAN DE PRÉVENTION DES RISQUES INONDATION DE LA VALLÉE DE L' YERRES













Commune :
Pézarches

Cartographie des zones réglementaires

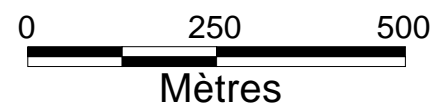
21


Légende

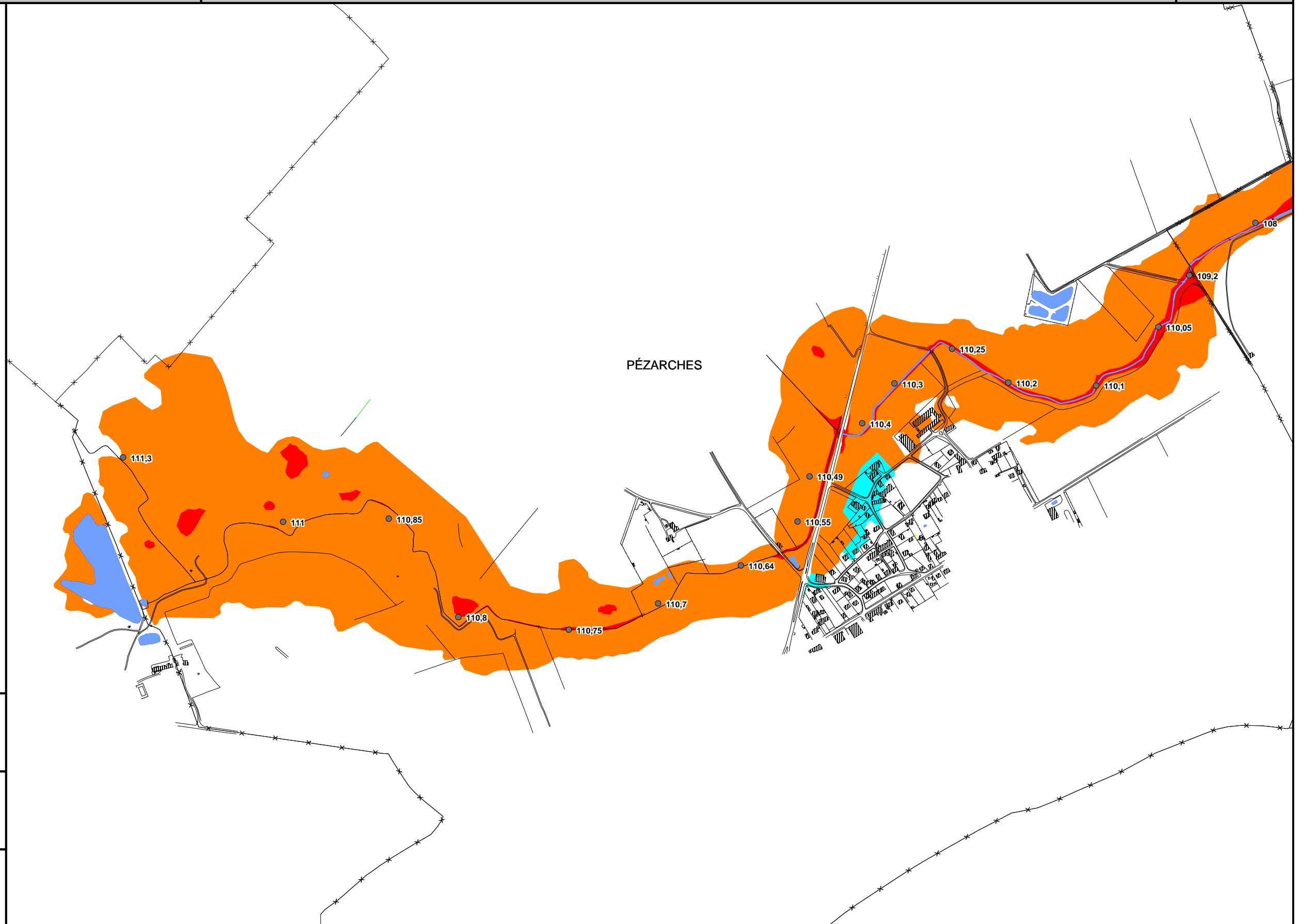
-  Zone Rouge
-  Zone Orange
-  Zone Saumon
-  Zone Bleue
-  Zone Ciel
-  Zone Verte
-  PPRi de la Seine
-  Cote de la ligne d'eau pour la crue modélisée
-  Lit minier et plans d'eau
-  Limite communale

Date de réalisation : Décembre 2011

Sources : BDtopo (c) IGN
DDT 91
DDT 77
DRIEA-IF \ UT 94




Echelle : 1 / 10 000



PLAN DE PRÉVENTION DES RISQUES INONDATION DE LA VALLÉE DE L' YERRES



Sources : BDtopo (c) IGN
DDT 91
DDT 77
DRIEA-IF \ UT 94
Date d'élaboration : Décembre 2011


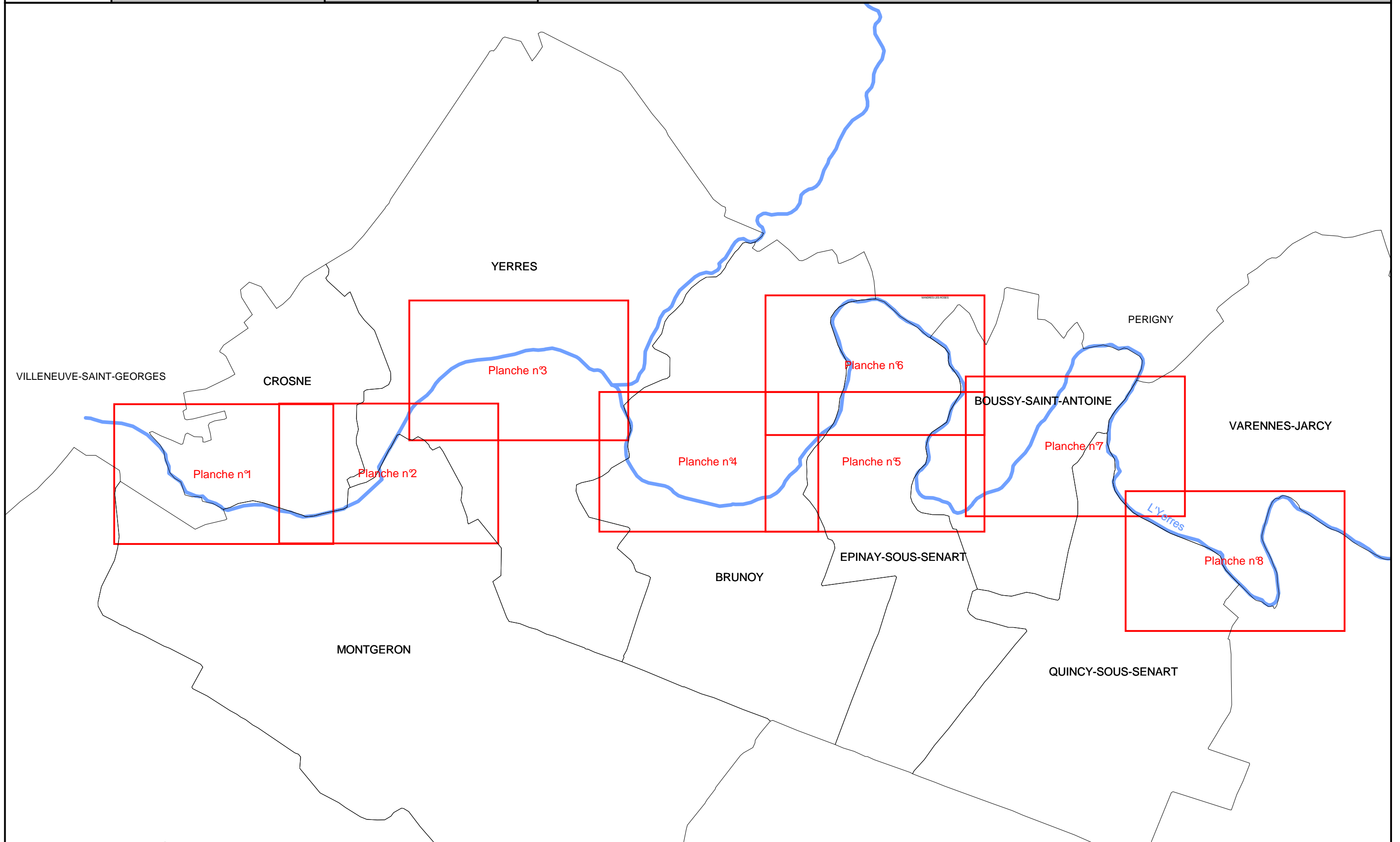

Echelle : 1 / 30 000

Tableau d'assemblage



PLAN DE PRÉVENTION DES RISQUES INONDATION DE LA VALLÉE DE L' YERRES



Communes :
Crosne Montgeron

Cartographie des zones réglementaires

1

Légende

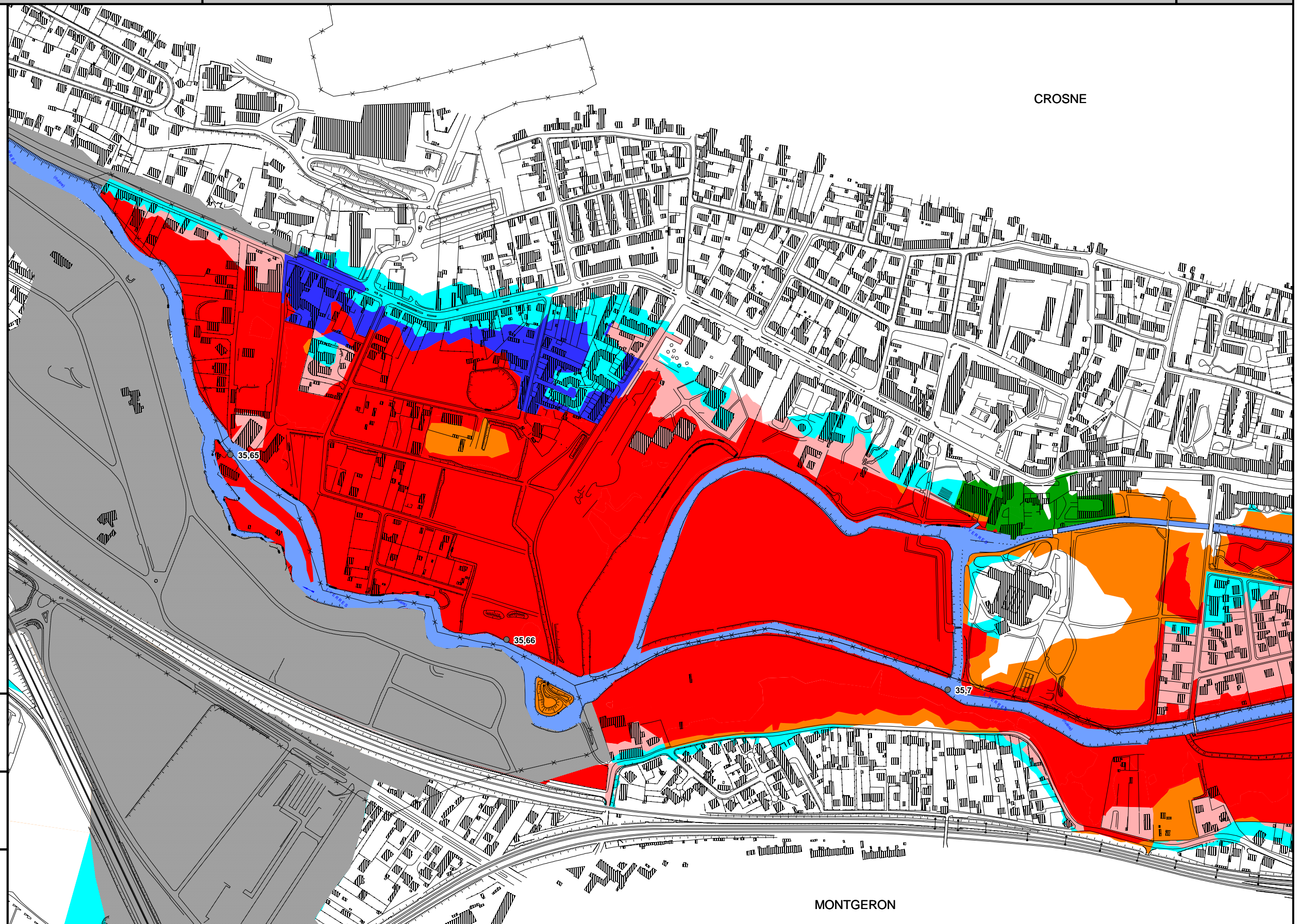
-  Zone Rouge
-  Zone Orange
-  Zone Saumon
-  Zone Bleue
-  Zone Ciel
-  Zone Verte
-  PPRi de la Seine
-  Cote de la ligne d'eau pour la crue modélisée
-  Lit minier et plans d'eau
-  Limite communale

Date de réalisation : Décembre 2011

Sources : BDtopo (c) IGN
DDT 91
DDT 77
DRIEA-IF \ UT 94

0 100 200
Mètres

Echelle : 1 / 5 000



PLAN DE PRÉVENTION DES RISQUES INONDATION DE LA VALLÉE DE L' YERRES












Communes :
Crosne Montgeron Yerres

Cartographie des zones réglementaires

2

Légende

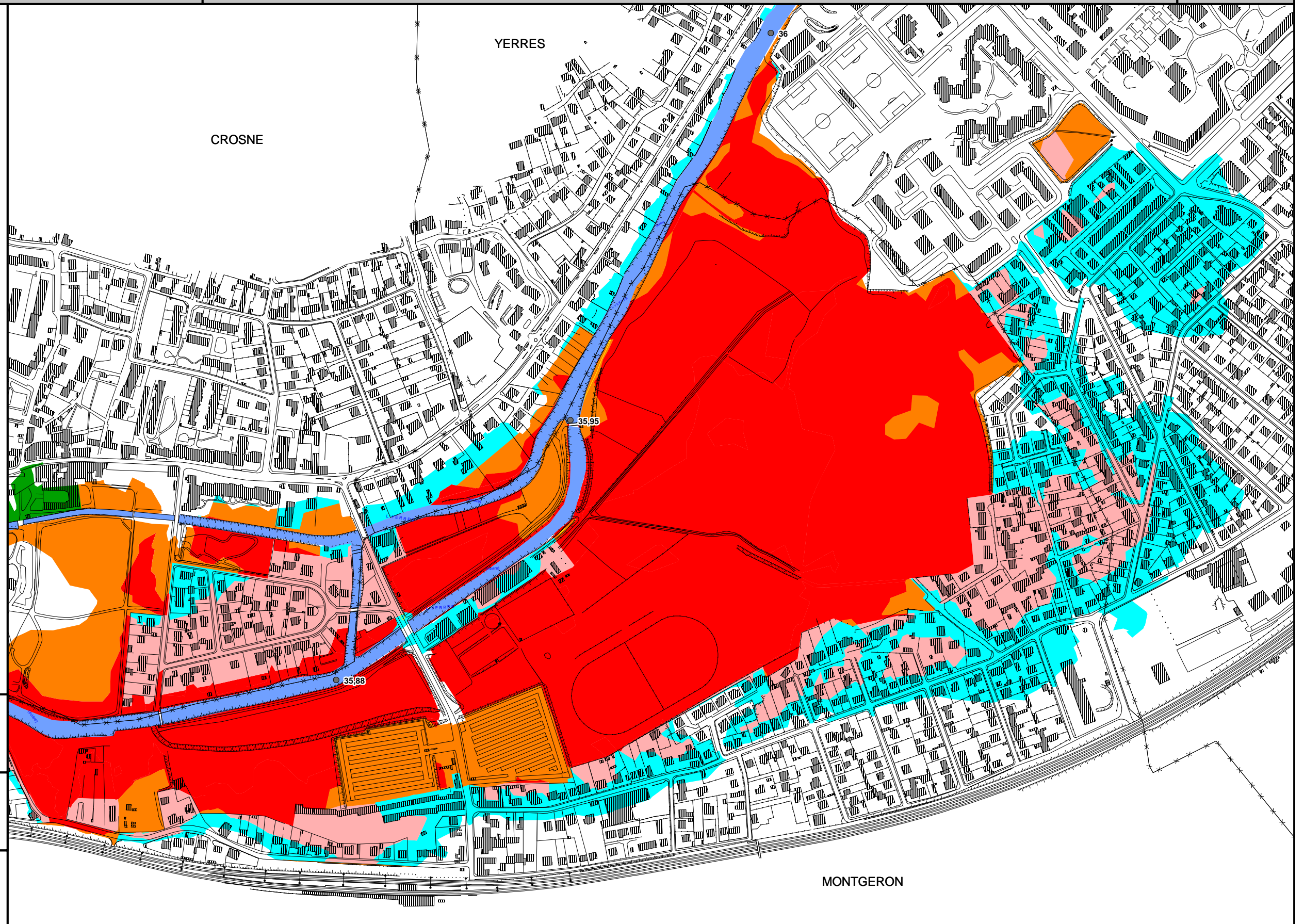
-  Zone Rouge
-  Zone Orange
-  Zone Saumon
-  Zone Bleue
-  Zone Ciel
-  Zone Verte
-  PPRi de la Seine
-  Cote de la ligne d'eau pour la crue modélisée
-  Lit minier et plans d'eau
-  Limite communale

Date de élaboration : Décembre 2011

Sources : BDtopo (c) IGN
DDT 91
DDT 77
DRIEA-IF \ UT 94

0 100 200
Mètres

Echelle : 1 / 5 000



PLAN DE PRÉVENTION DES RISQUES INONDATION DE LA VALLÉE DE L' YERRES











Commune :
Yerres

Cartographie des zones réglementaires

3

Légende

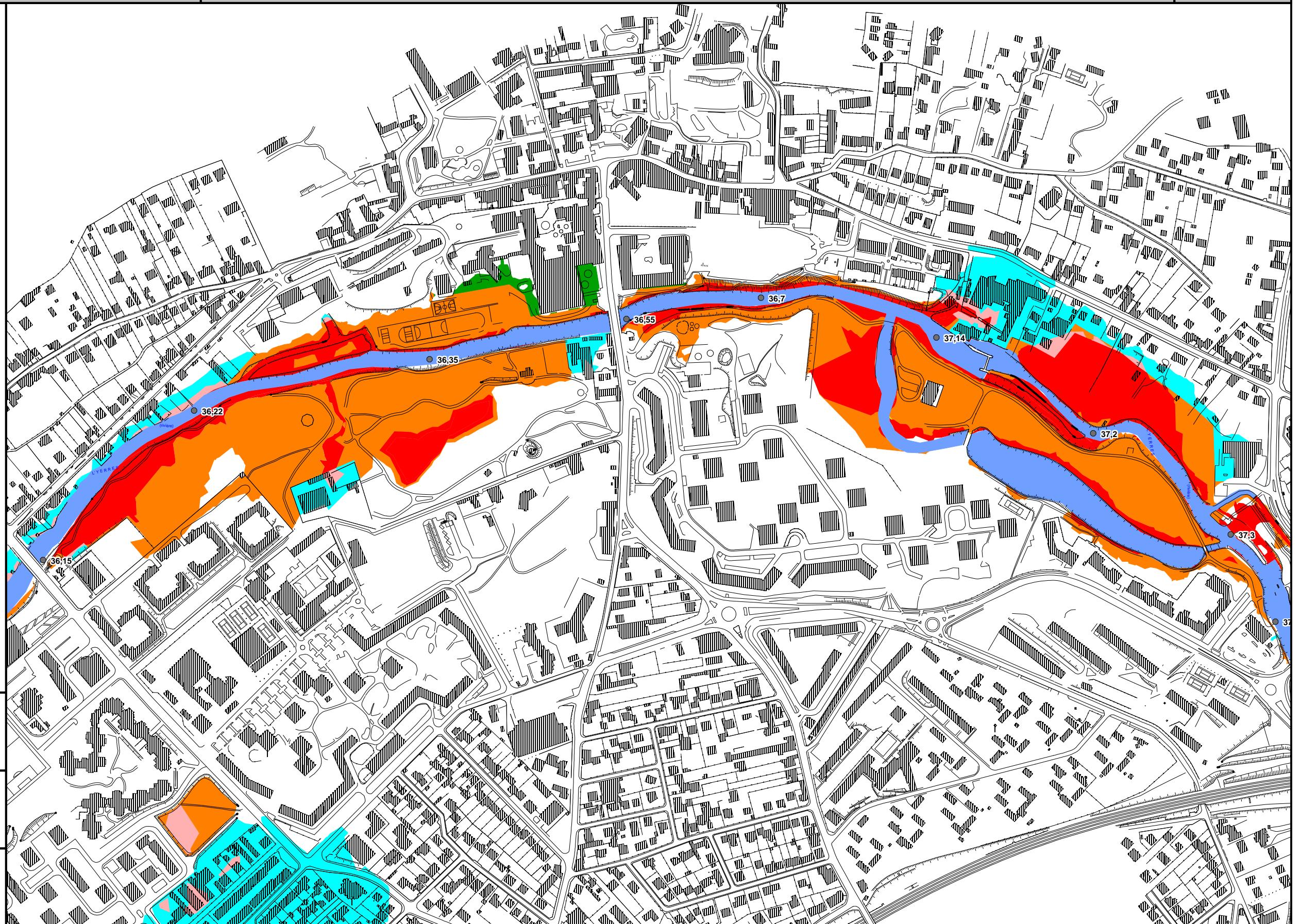
-  Zone Rouge
-  Zone Orange
-  Zone Saumon
-  Zone Bleue
-  Zone Ciel
-  Zone Verte
-  PPRi de la Seine
-  Cote de la ligne d'eau pour la crue modélisée
-  Lit mineur et plans d'eau
-  Limite communale

Date de élaboration : Décembre 2011

Sources : BDtopo (c) IGN
DDT 91
DDT 77
DRIEA-IF \ UT 94

0 100 200
Mètres

Echelle : 1 / 5 000



PLAN DE PRÉVENTION DES RISQUES INONDATION DE LA VALLÉE DE L' YERRES



Liberté • Égalité • Fraternité
RÉPUBLIQUE FRANÇAISE

Commune :
Brunoy

Cartographie des zones réglementaires

4

Légende

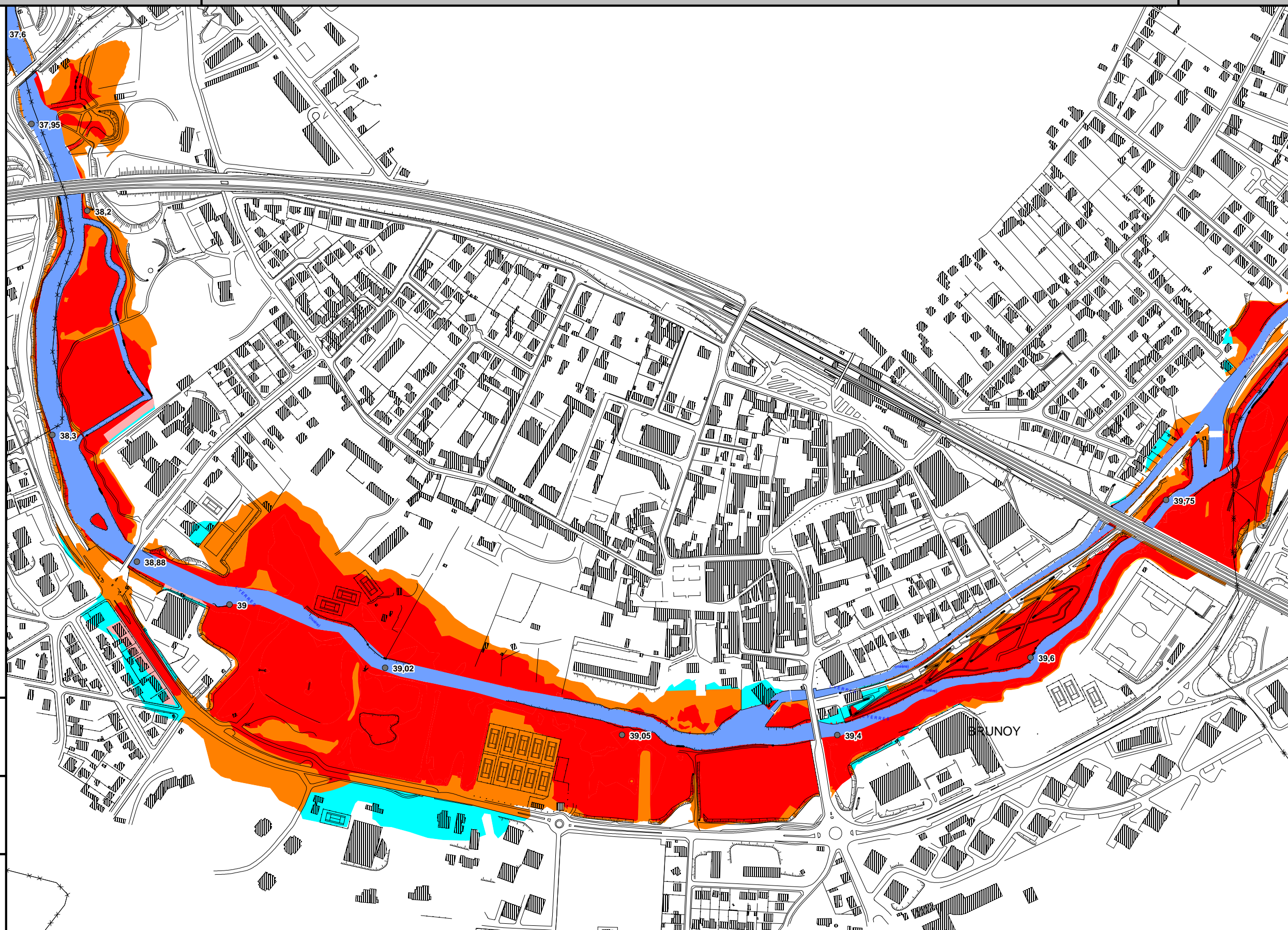
-  Zone Rouge
-  Zone Orange
-  Zone Saumon
-  Zone Bleue
-  Zone Ciel
-  Zone Verte
-  PPRi de la Seine
-  Cote de la ligne d'eau pour la crue modélisée
-  Lit mineur et plans d'eau
-  Limite communale

Date de élaboration : Décembre 2011

Sources : BDtopo (c) IGN
DDT 91
DDT 77
DRIEA-IF \ UT 94

0 100 200
Mètres

Echelle : 1 / 5 000



PLAN DE PRÉVENTION DES RISQUES INONDATION DE LA VALLÉE DE L' YERRES













Communes :
Brunoy Epinays-sous-Sénart
Boussy-Saint-Antoine

Cartographie des zones réglementaires

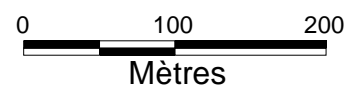
5

Légende

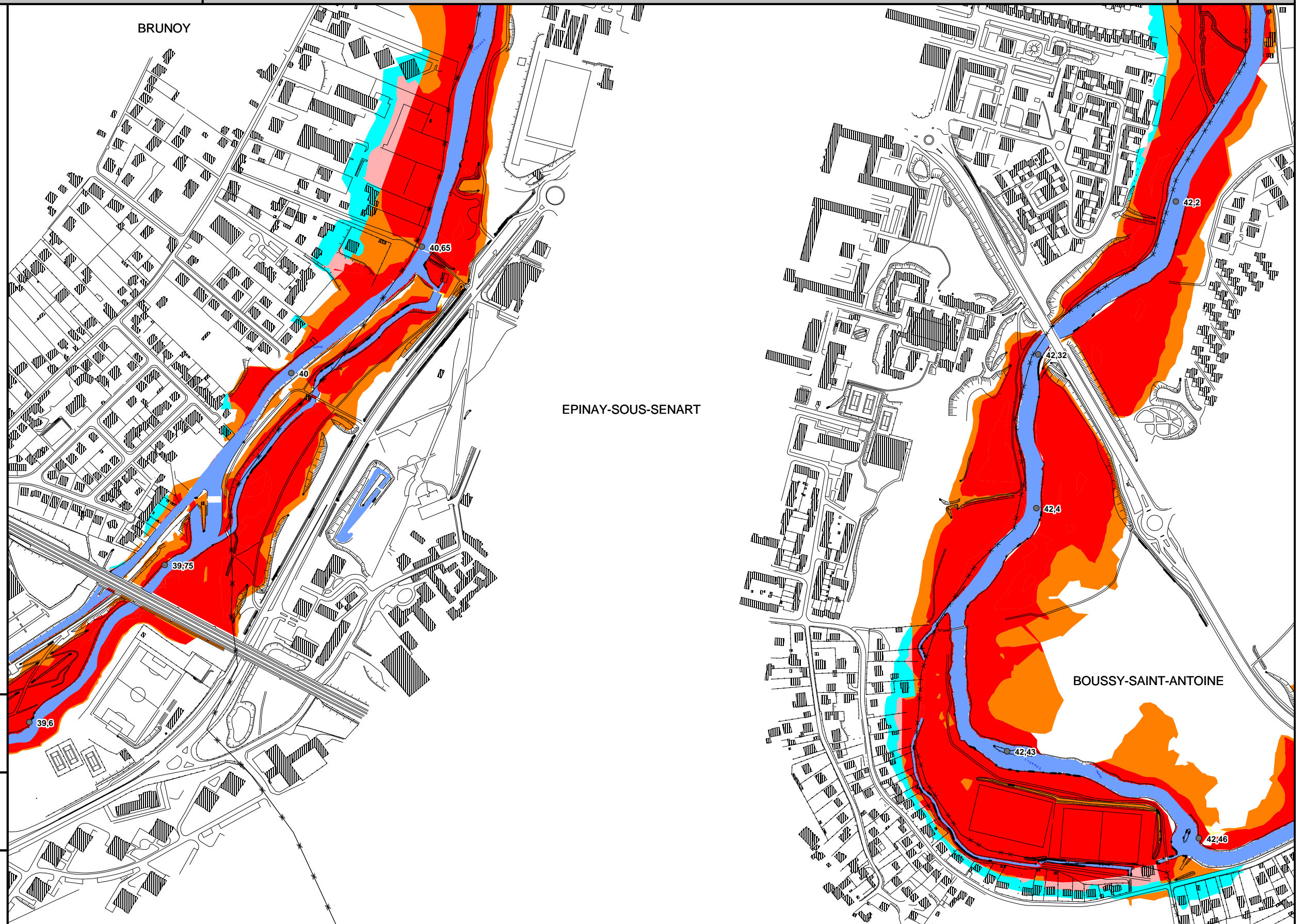
-  Zone Rouge
-  Zone Orange
-  Zone Saumon
-  Zone Bleue
-  Zone Ciel
-  Zone Verte
-  PPRi de la Seine
-  Cote de la ligne d'eau pour la crue modélisée
-  Lit minier et plans d'eau
-  Limite communale

Date de élaboration : Décembre 2011

Sources : BDtopo (c) IGN
DDT 91
DDT 77
DRIEA-IF \ UT 94



Echelle : 1 / 5 000



PLAN DE PRÉVENTION DES RISQUES INONDATION DE LA VALLÉE DE L' YERRES



Communes :
Brunoy Epinays-sous-Sénart
Boussy-Saint-Antoine Mandres-les-Roses

Cartographie des zones réglementaires

6

Légende

- Zone Rouge
- Zone Orange
- Zone Saumon
- Zone Bleue
- Zone Ciel
- Zone Verte
- PPRi de la Seine
- Cote de la ligne d'eau pour la crue modélisée
- Lit minier et plans d'eau
- Limite communale

Date de délaboration : Décembre 2011

Sources : BDtopo (c) IGN
DDT 91
DDT 77
DRIEA-IF \ UT 94

0 100 200
Mètres

Echelle : 1 / 5 000



PLAN DE PRÉVENTION DES RISQUES INONDATION DE LA VALLÉE DE L' YERRES













Communes :
Varenes-Jarcy Quincy-sous-Sénart
Boussy-Saint-Antoine

Cartographie des zones réglementaires

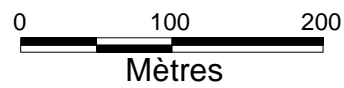
7

Légende

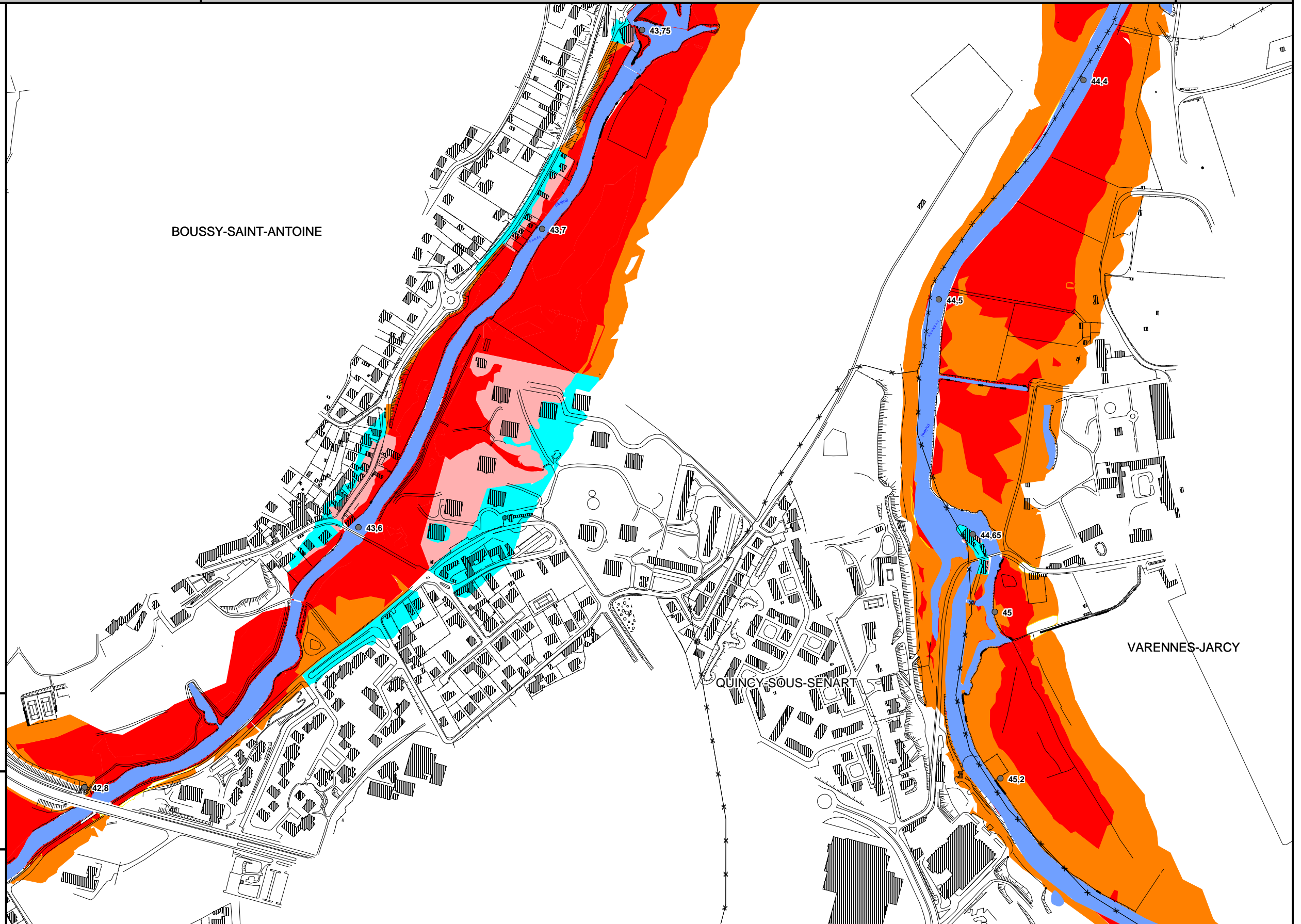
-  Zone Rouge
-  Zone Orange
-  Zone Saumon
-  Zone Bleue
-  Zone Ciel
-  Zone Verte
-  PPRi de la Seine
-  Cote de la ligne d'eau pour la crue modélisée
-  Lit minier et plans d'eau
-  Limite communale

Date de élaboration : Décembre 2011

Sources : BDtopo (c) IGN
DDT 91
DDT 77
DRIEA-IF \ UT 94



Echelle : 1 / 5 000



PLAN DE PRÉVENTION DES RISQUES INONDATION DE LA VALLÉE DE L' YERRES



Communes :
Varenes-Jarcy Quincy-sous-Sénart
Combs-la-Ville

Cartographie des zones réglementaires

8

Légende

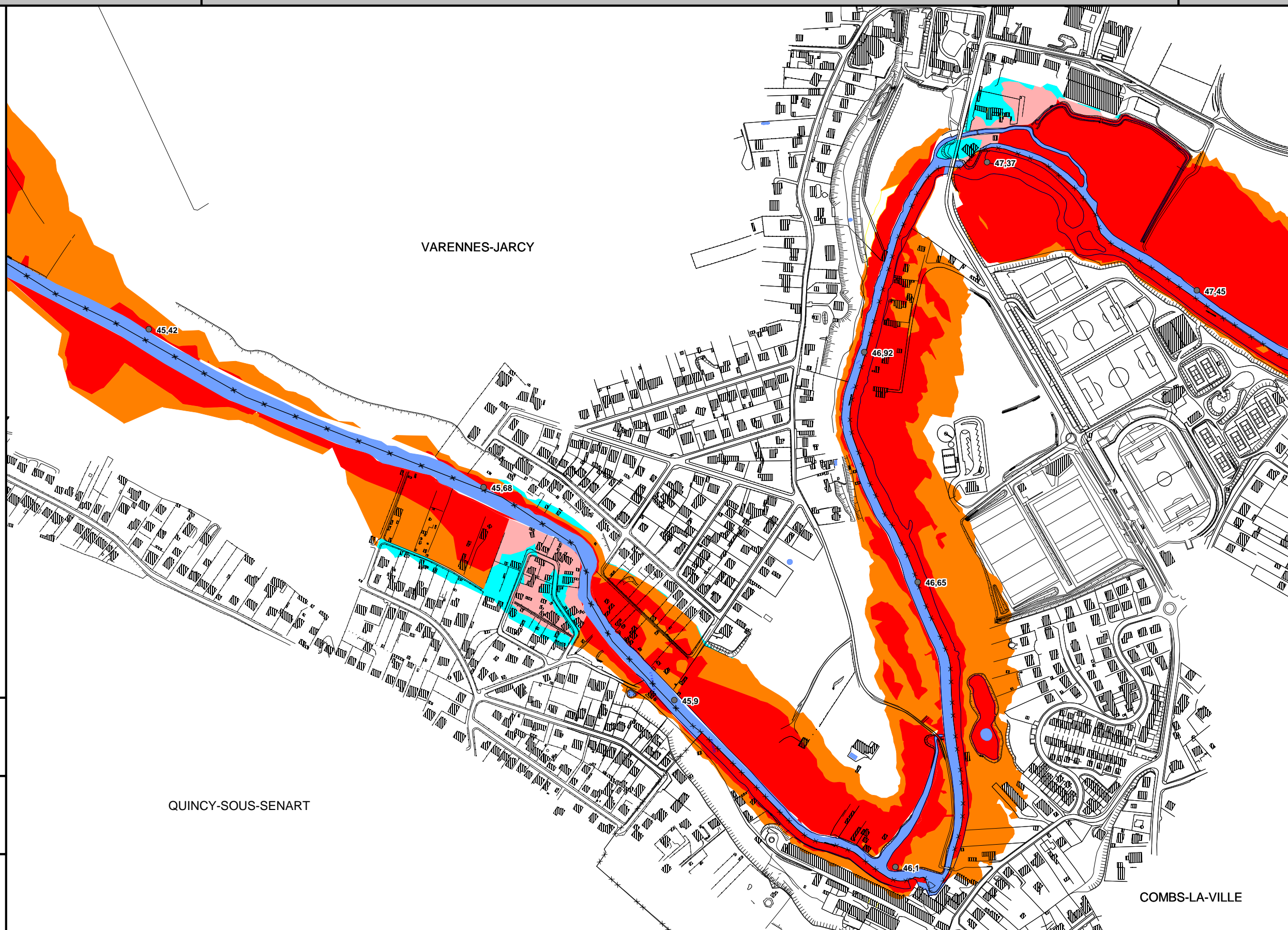
- Zone Rouge
- Zone Orange
- Zone Saumon
- Zone Bleue
- Zone Ciel
- Zone Verte
- PPRi de la Seine
- Cote de la ligne d'eau pour la crue modélisée
- Lit mineur et plans d'eau
- Limite communale

Date de réalisation : Décembre 2011

Sources : BDtopo (c) IGN
DDT 91
DDT 77
DRIEA-IF \ UT 94

0 100 200
Mètres

Echelle : 1 / 5 000



Vos coordonnées et vos choix d'épreuves ont été enregistrés.

Notez votre numéro de pré-inscription ainsi que votre code confidentiel. Ils vous seront demandés pour toute modification de votre inscription.

N° de pré-inscription : 33490

Code confidentiel : 15882

Vous pourrez modifier votre inscription jusqu'au :

Concours ou examen

concours sur titres Ingénieur industrie et mines

Clôture des inscriptions

26/06/2012

ATTENTION !

**Pour que votre inscription soit définitive,
vous devez IMPÉRATIVEMENT CONFIRMER votre pré-inscription.**

Imprimer

Retour à la page d'accueil